

РЕШЕНИЕ
о размещении объектов N 3

г. Нытва

04.04.2017

Администрация Нытвенского городского поселения
Нытвенского муниципального района Пермского края
(наименование уполномоченного органа, принимающего решение
о размещении объектов)

разрешает Акционерному обществу «Газпром газораспределение Пермь» (Краснокамский филиал), в лице директора Краснокамского филиала Быкариза Игоря Яковлевича
г. Пермь, ул. Петропавловская, 43

(наименование заявителя, его почтовый индекс и адрес, телефон,
nrc everestn@mail.ru
адрес электронной почты)

размещение объекта – газопровод в рамках реализации подключения (технологического присоединения) объекта капитального строительства

На земельном участке с кадастровым номером 59:26:0610676:136, находящемся в государственной собственности

(на землях, находящихся в государственной или муниципальной
собственности согласно сведениям государственного кадастра
недвижимости)

на срок 12 месяцев

Местоположение: Пермский край, Нытвенский район, г. Нытва, ул. Б. Матигорова
(адрес места размещения объектов согласно сведениям
государственного кадастра недвижимости)

кадастровый номер 59:26:0610676:136, площадь 48 кв.м.

Приложение: схема предполагаемых к использованию частей земельных участков
(схема предполагаемых к использованию земель или части

земельного участка, или кадастровая выписка о земельном участке,
или кадастровый паспорт земельного участка)

Глава городского поселения-
глава администрации Нытвенского
городского поселения _____
(должность уполномоченного сотрудника
органа, осуществляющего выдачу разрешения)



К.А. Паркачёв
(расшифровка подписи)

Схема предполагаемых к использованию земель или части земельного участка

Объект: газопровода в рамках реализации подключения (технологического присоединения) объекта капитального строительства

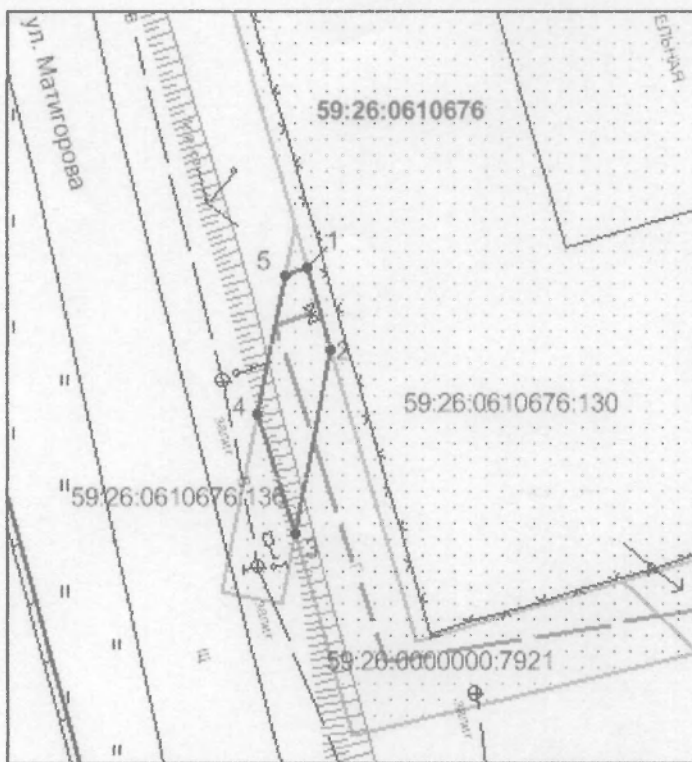
Местоположение: Пермский край, Нытвенский район, г.Нытва, ул.Б. Матигорова

Площадь земель или части земельного участка, кв.м.: **48**

Категория земель: земли населенных пунктов






Вид разрешенного использования: для строительства газопровода

Обозначение характерных точек границ	Координаты, м (МСК-59)	
	X	Y
1	509782	2178727
2	509776	2178729
3	509764	2178727
4	509772	2178724
5	509781	2178726



Масштаб 1:500

Условные обозначения:

-  - граница предполагаемых к использованию земель;
-  - граница учтенных земельных участков;
-  - граница кадастрового квартала;
-  - проектируемый газопровод;
-  - существующий газопровод;
- 59:26:0610676** - обозначение кадастрового квартала;
- 59:26:0610676:5** - кадастровый номер земельного участка.

Описание границ смежных землепользователей:

- от т.1 до т.2 - земельный участок с кадастровым №59:26:0610676:130;
- от т.2 до т.3 - земельный участок с кадастровым №59:26:0610676:136;
- от т.3 до т.4 - земельный участок с кадастровым №59:26:0000000:7921;
- от т.4 до т.5 - земли общего пользования

Заявитель

/Т.А. Покидкина/

Верно