

**РЕШЕНИЕ**  
**о размещении объектов N 12**

г. Нытва

17.04.2017

Администрация Нытвенского городского поселения  
Нытвенского муниципального района Пермского края  
(наименование уполномоченного органа, принимающего решение  
о размещении объектов)

разрешает Акционерному обществу «Газпром газораспределение Пермь» (Краснокамский филиал), в лице директора Краснокамского филиала Быкариза Игоря Яковлевича  
г. Пермь, ул. Петропавловская, 43

(наименование заявителя, его почтовый индекс и адрес, телефон,

nrc\_everestn@mail.ru

адрес электронной почты)

размещение объекта – газопровод в рамках реализации подключения (технологического присоединения) объекта капитального строительства

На землях в кадастровом квартале 59:26:0610844, находящихся в государственной собственности

(на землях, находящихся в государственной или муниципальной  
собственности согласно сведениям государственного кадастра  
недвижимости)

на срок 12 месяцев

Местоположение: Пермский край, Нытвенский район, г. Нытва, ул. К. Симонова, к дому № 37

(адрес места размещения объектов согласно сведениям  
государственного кадастра недвижимости)

кадастровый квартал 59:26:0610844, площадь 67 кв.м.

Приложение: схема предполагаемых к использованию частей земельных участков  
(схема предполагаемых к использованию земель или части

земельного участка, или кадастровая выписка о земельном участке,  
или кадастровый паспорт земельного участка)

Глава городского поселения-  
глава администрации Нытвенского  
городского поселения  
(должность уполномоченного сотрудника  
органа, осуществляющего выдачу разрешения)



(подпись, печать)

К.А. Паркачёв  
(расшифровка подписи)

## Схема предполагаемых к использованию земель или части земельного участка

Объект: газопровода в рамках реализации подключения (технологического присоединения) объекта капитального строительства

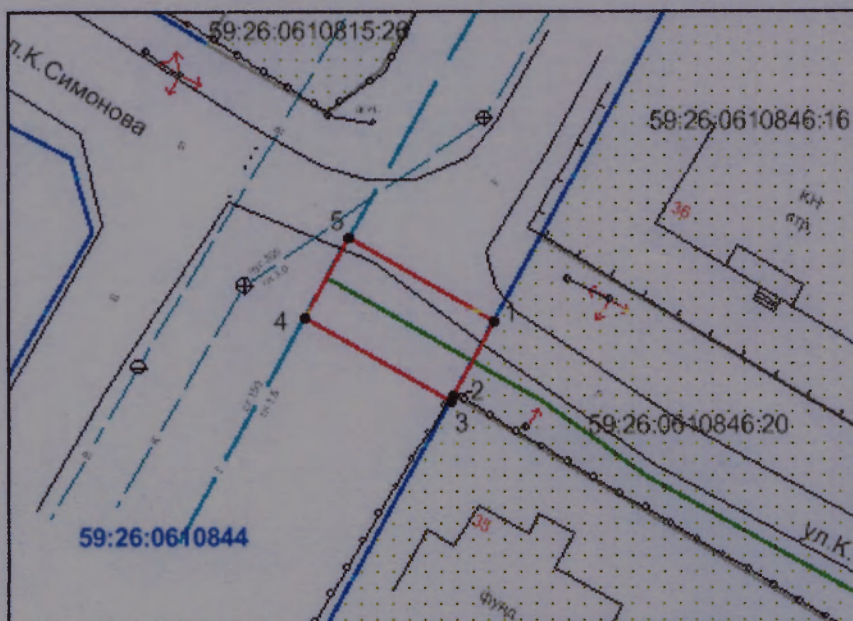
Местоположение: Пермский край, Нытвенский район, г. Нытва, ул. Константина Симонова, к дому 37

Площадь земель или части земельного участка, кв.м.: 67

Категория земель: земли населенных пунктов






Вид разрешенного использования: для строительства газопровода

Обозначение характерных точек границ	Координаты, м (МСК-59)	
	X	Y
1	508956.54	2180644.62
2	508951.57	2180641.88
3	508951.28	2180641.72
4	508956.82	2180632.07
5	508962.05	2180635.02



Масштаб 1:500

### Условные обозначения:

-  - граница отвода предполагаемых к использованию земель;
-  - граница учтенных земельных участков;
-  - граница кадастрового квартала;
-  - проектируемый газопровод;
-  - существующий газопровод;
- 59:26:0610844 - обозначение кадастрового квартала;
- 59:26:0610846:16 - кадастровый номер земельного участка.

### Описание границ смежных землепользователей:

- от т.1 до т.3 – земельный участок с кадастровым № 59:26:0610846:20;
- от т.3 до т.1 - земли общего пользования

Заявитель \_\_\_\_\_

/Т.А. Покидкина/

Верно