

**РЕШЕНИЕ**  
**о размещении объектов N 11**

г. Нытва

17.04.2017

Администрация Нытвенского городского поселения  
Нытвенского муниципального района Пермского края  
\_\_\_\_\_  
(наименование уполномоченного органа, принимающего решение  
о размещении объектов)

разрешает Акционерному обществу «Газпром газораспределение Пермь» (Краснокамский филиал), в лице директора Краснокамского филиала Быкариза Игоря Яковлевича  
г. Пермь, ул. Петропавловская, 43

(наименование заявителя, его почтовый индекс и адрес, телефон,  
nrc\_everestn@mail.ru  
адрес электронной почты)

размещение объекта – газопровод в рамках реализации подключения (технологического присоединения) объекта капитального строительства

На землях в кадастровом квартале 59:26:0610341, находящихся в государственной собственности

(на землях, находящихся в государственной или муниципальной  
собственности согласно сведениям государственного кадастра  
недвижимости)

на срок 12 месяцев

Местоположение: Пермский край, Нытвенский район, г. Нытва, ул. К. Маркса, к дому № 100а

(адрес места размещения объектов согласно сведениям  
государственного кадастра недвижимости)

кадастровый квартал 59:26:0610341, площадь 61 кв.м.

Приложение: схема предполагаемых к использованию частей земельных участков

(схема предполагаемых к использованию земель или части

земельного участка, или кадастровая выписка о земельном участке,  
или кадастровый паспорт земельного участка)

Глава городского поселения-  
глава администрации Нытвенского  
городского поселения  
\_\_\_\_\_  
(должность уполномоченного сотрудника  
органа, осуществляющего выдачу разрешения)



(подпись, печать)

К.А. Паркачёв  
(расшифровка подписи)

Согласовано: начальник отдела Г и З

Г.Н. Катаева



# Схема предполагаемых к использованию земель или части земельного участка

Объект: газопровода в рамках реализации подключения (технологического присоединения) объекта капитального строительства

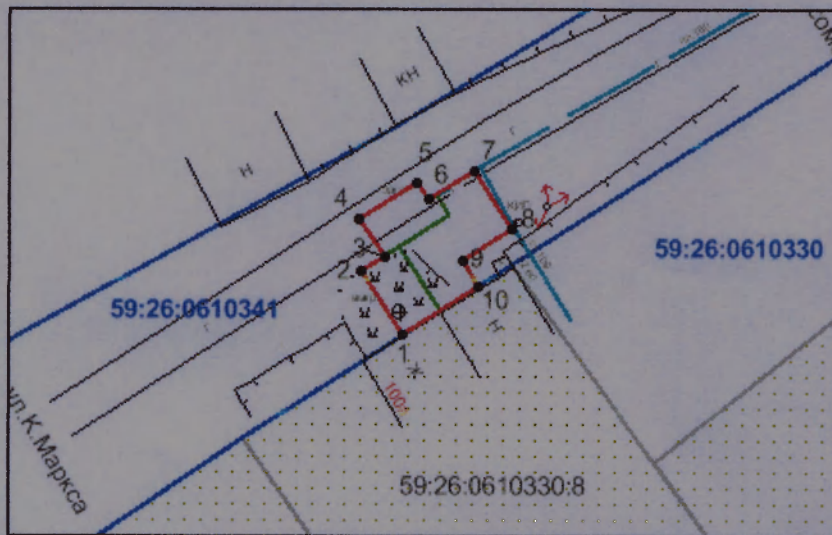
Местоположение: Пермский край, Нытвенский район, г. Нытва, ул. Карла Маркса, к дому 100а

Площадь земель или части земельного участка, кв.м.: **61**

Категория земель: земли населенных пунктов






Вид разрешенного использования: для строительства газопровода

Обозначение характерных точек границ	Координаты, м (МСК-59)	
	X	Y
1	511083.96	2177383.65
2	511088.20	2177380.91
3	511089.17	2177382.40
4	511091.70	2177380.79
5	511094.10	2177384.63
6	511092.95	2177385.40
7	511094.82	2177388.39
8	511091.04	2177390.94
9	511088.90	2177387.58
10	511087.20	2177388.70



Масштаб 1:500


## Условные обозначения:

-  - граница отвода предполагаемых к использованию земель;
-  - граница учтенных земельных участков;
-  - граница кадастрового квартала;
-  - проектируемый газопровод;
-  - существующий газопровод;
- 59:26:0610330** - обозначение кадастрового квартала;
- 59:26:0610330:5** - кадастровый номер земельного участка.

## Описание границ смежных землепользователей:

от т.1 до т.10 - земли общего пользования  
от т.10 до т.1 - земельный участок с кадастровым № 59:26:0610330:8

Заявитель \_\_\_\_\_

 /Т.А. Покидкина/

Верно