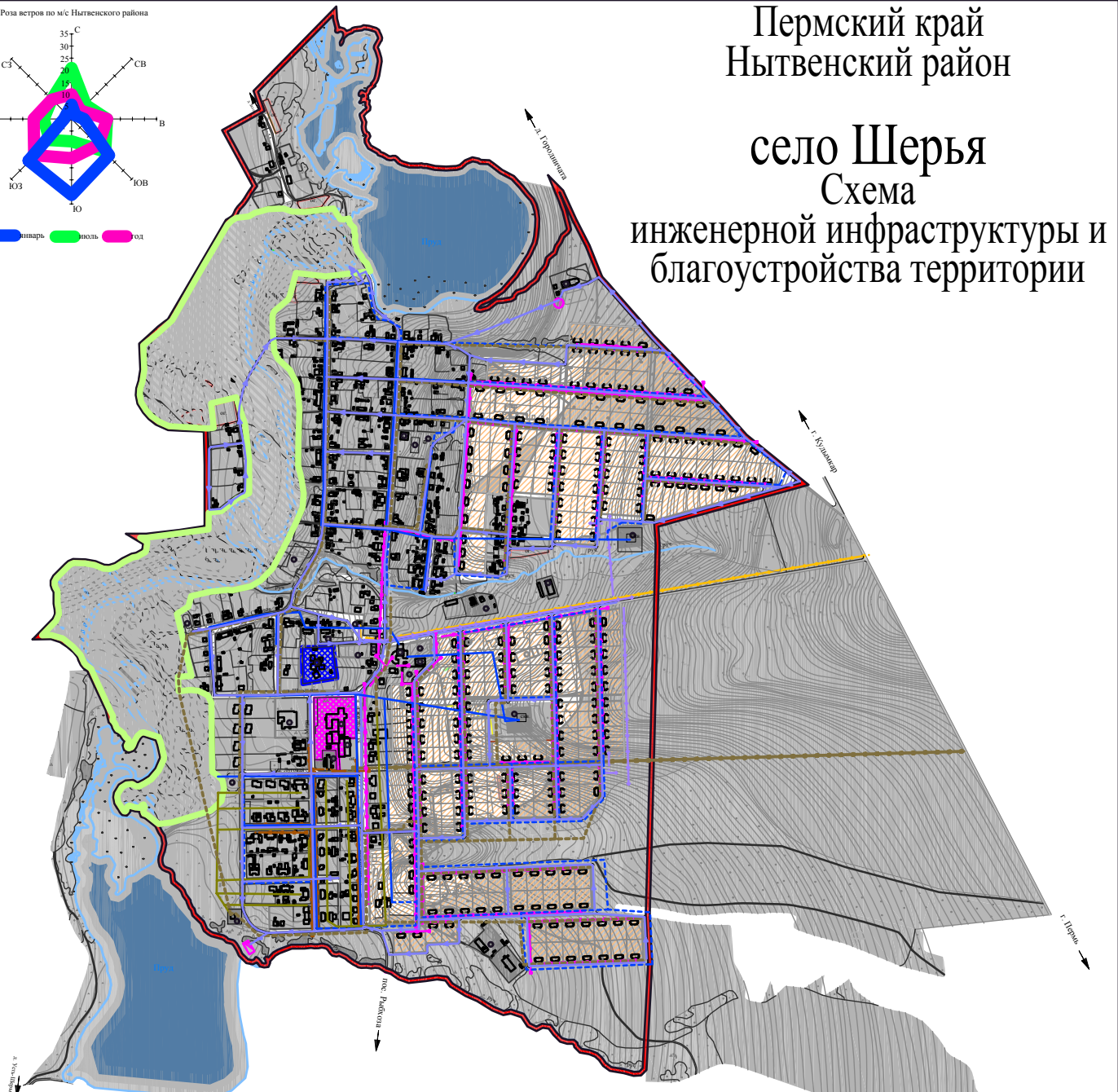
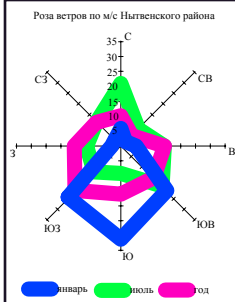


# Пермский край Нытвенский район

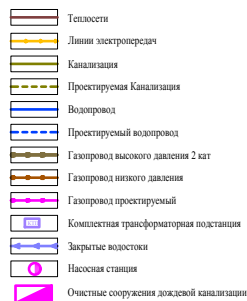
## село Шерья Схема инженерной инфраструктуры и благоустройства территории



Функциональное зонирование территории

№	Наименование
<b>Жилые зоны</b>	
3	Зона застройки индивидуальными жилыми домами в 1-3 этажа
3	Проектируемая зона застройки индивидуальными жилыми домами в 1-3 этажа
4	Зона садоводства и дачных участков
<b>Общественно-жилые зоны</b>	
5	Зона общественно-жилого назначения
6	Территория школы
7	Территория детских садов
<b>Общественно-деловые зоны</b>	
8	Зона делового, общественного и коммерческого назначения
9	Зона учреждений здравоохранения и социальной защиты
<b>Промышленные зоны</b>	
11	Зона производственно-коммунальных объектов
<b>Рекреационные зоны</b>	
15	Зона спортивных комплексов и сооружений
16	Рекреационно-оздоровительная зона
<b>Зоны естественного ландшафта</b>	
18	Водные поверхности
19	Лесной фонд
	Пастбища
	Пастбища поросшие лесом
	Пашня
	Сенокосы
	Кустарник
	Болота

Инженерная инфраструктура



Экспликация сооружений

- Администрация поселения
- Школа
- Дом культуры и спорта
- Детский сад
- Федалдерно-аудиторский пункт
- Колгосп АКХ "Шерья"
- Торговый центр
- Магазины
- Котельная
- Очистные сооружения
- Скважина
- Скважина
- Трансформаторная подстанция
- Памятник участникам Великой Отечественной Войны
- Памятник участникам Гражданской Войны
- Детская игровая площадка
- Осенничинский павильон
- Церковь
- Кафе
- Детская игровая площадка
- Открытая автостоянка
- Склады

Проектируемая граница населенного пункта с. Шерья

		006-2007-П1	
Генеральный план с. Шерья Нытвенского района			
Изм.	кол. лист	из доп.	политес. лист
Директор	Александр		
Рук. проект	Александр		
ИП	Ветков		
ИП	Резнов		
		006-2007-П1	
		Генеральный план	
		Схема инженерной инфраструктуры и благоустройства территории М 1:5000	
		Центр регионального развития инженерий и управлений	