



Государственное бюджетное учреждение  
Пермского края  
«Центр технической инвентаризации и  
кадастровой оценки  
Пермского края»

**ВНЕСЕНИЕ ИЗМЕНЕНИЙ В ПРОЕКТ ПЛАНИРОВКИ И  
ПРОЕКТ МЕЖЕВАНИЯ ТЕРРИТОРИИ КАДАСТРОВОГО  
КВАРТАЛА 59:26:0611133**

в соответствии с постановлением Администрации  
Нытвенского городского округа от 23.10.2020г. №26

**ПРОЕКТ ПЛАНИРОВКИ  
И ПРОЕКТ МЕЖЕВАНИЯ ТЕРРИТОРИИ**

кадастрового квартала №59:26:0611133,  
расположенного по адресу Пермский край,  
Нытвенский городской округ,  
г.Нытва

**001-2020-ПМТ**

**2020**

Государственное бюджетное учреждение Пермского края  
«Центр технической инвентаризации и кадастровой оценки  
Пермского края»

**ВНЕСЕНИЕ ИЗМЕНЕНИЙ В ПРОЕКТ ПЛАНИРОВКИ И  
ПРОЕКТ МЕЖЕВАНИЯ ТЕРРИТОРИИ КАДАСТРОВОГО  
КВАРТАЛА 59:26:0611133**

в соответствии с постановлением Администрации  
Нытвенского городского округа от 23.10.2020г. №26

**ПРОЕКТ ПЛАНИРОВКИ  
И ПРОЕКТ МЕЖЕВАНИЯ  
ТЕРРИТОРИИ**

кадастрового квартала №59:26:0611133,  
расположенного по адресу Пермский край,  
Нытвенский городской округ,  
г.Нытва

**001-2020-ПМТ**

Руководитель проекта



A handwritten signature in blue ink, appearing to read "Седина Л.Б.", written over the stamp.

Седина Л.Б.  
"23" 11 2020 г.

М.П.

2020

<b>Раздел</b>	<b>Наименование</b>	<b>Стр.</b>
	<b>Проект планировки территории.</b>	
<b>1</b>	Введение	4
<b>2</b>	Описание проектных решений	5
	<b>Проект межевания территории.</b>	
<b>1</b>	Основание для проектирования	8
<b>2</b>	Цель работы	9
<b>3</b>	Анализ современного использования территории	9
<b>4</b>	Описание проектных решений	10
<b>5</b>	Выводы	12
	Приложения	
	Экспликация земельных участков фактического землепользования	
	Экспликация образуемых и изменяемых земельных участков	
	Каталог координат границ образуемых и изменяемых земельных участков	
	Схема использования территории в период подготовки проекта планировки и проекта межевания территории и границ зон с особыми условиями использования территории 1:1000	Лист 1
	Чертеж проекта планировки территории и проекта межевания территории. Вновь образуемые земельные участки. 1:1000	Лист 2
	Постановление Администрации Нытвенского городского округа №26 от 23.10.2020г. О внесении изменений в проект планировки и проект межевания территории кадастрового квартала 59:26:0611133	
	Выписка из реестра членов саморегулируемой организации от 06.07.2020г. №833/09АК	

# ПРОЕКТ ПЛАНИРОВКИ ТЕРРИТОРИИ

## 1. ВВЕДЕНИЕ

Внесение изменений в проект планировки и проект межевания территории кадастрового квартала №59:26:0611133, расположенного по адресу Пермский край, Нытвенский городской округ, г.Нытва разработан на основании Постановления Администрации Нытвенского городского округа от 23.10.2020 № 26 «О внесении изменений в проект планировки и проект межевания территории кадастрового квартала 59:26:0611133».

Для разработки документации были использованы следующие исходные данные:

- Правила землепользования и застройки Нытвенского городского поселения, утвержденные решением Думы Нытвенского городского поселения от 26.02.2016г. №269 (в редакции от 13.12.2019г.);

- Материалы Генерального плана Нытвенского городского поселения, утвержденные решением Думы Нытвенского городского поселения от 11.09.2019 №220 (в ред. 25.12.2019г.);

- Карта градостроительного зонирования Нытвенского городского округа, утвержденная решением Думы Нытвенского городского округа № 139 от 25.12.2019г.;

- Отчет по инженерно-геодезическим изысканиям и отчет по инженерно-геологическим изысканиям на объекте «Жилой многоквартирный 3-х этажный дом по адресу: г.Нытва, пр.Ленина, 16а», выполненные ИП Булдаков В.П.

- Кадастровый план территории на кадастровый квартал 59:26:0611133.

Для разработки документации были использованы следующие нормативные документы:

- Градостроительный кодекс Российской Федерации;

- Земельный кодекс Российской Федерации;
- Водный кодекс Российской Федерации;
- СП 42.13330.2011 «Градостроительство. Планировка и застройка городских и сельских поселений. Актуализированная редакция СНиП 2.07.01-89\*»
- Федеральный закон от 24.07.2007г. №221-ФЗ «О государственном кадастре недвижимости».
- Нормативно-правовые акты, регулирующие водоохранные, санитарные, противопожарные и др. нормы;
- Нормативно-правовые акты Пермского края и Нытвенского муниципального района в области градостроительной деятельности.

## **2. ОПИСАНИЕ ПРОЕКТНЫХ РЕШЕНИЙ**

Основой для архитектурно-планировочного решения настоящего проекта планировки и проекта межевания территории является Генеральный план и Правила землепользования и застройки Нытвенского городского поселения.

В границах проектируемой территории расположена зона жилой застройки.

Зона предназначена для высокоплотной застройки среднеэтажными жилыми домами высотой не выше пяти надземных этажей, для застройки средней плотности многоквартирными малоэтажными и среднеэтажными жилыми домами высотой до 4 этажей, включая мансардный, для низкоплотной застройки индивидуальными жилыми домами усадебного типа, домами блокированной застройки с включением отдельно стоящих, встроенных или пристроенных объектов социального, культурного и коммунально-бытового назначения преимущественно повседневного уровня, а также объектов инженерной инфраструктуры в границах населённых пунктов.

К землям общего пользования относятся земли, занятые дорогами, улицами, проездами (в пределах красных линий), пожарными водоемами, а также площадками и участками объектов общего пользования.

Территория общего пользования отделяется от кварталов, подлежащих застройке, красными линиями.

Красные линии установлены с учетом существующей застройки, сформированных земельных участков, СП 42.13330.2016 Градостроительство. Планировка и застройка городских и сельских поселений. Актуализированная редакция СНиП 2.07.01-89\* и «Рекомендаций по проектированию улиц и дорог городов и сельских поселений».

В границах проекта планировки и проекта межевания территории находятся 4 ранее сформированных земельных участка (в том числе 2 земельных участка, входящих в единое землепользование), в отношении которых имеются сведения в Едином государственном реестре недвижимости. В соответствии с требованиями земельного законодательства установлены границы у 4 земельных участков, образован 1 земельный участок.

Экспликация земельных участков фактического землепользования приведена в Приложении 1.

Проектом планировки и проектом межевания территории предлагается:

- **Участок :ЗУ1** - образовать земельный участок площадью 6868 кв.м. из земель находящихся в государственной или муниципальной собственности, с видом разрешенного использования среднеэтажная жилая застройка;

- **Участок :ЗУ2** - образовать земельный участок площадью 4246 кв.м. из земель находящихся в государственной или муниципальной собственности, с видом разрешенного использования среднеэтажная жилая застройка

Границы земельных участков с кадастровыми номерами:

- 59:26:0611133:1, 59:26:0611133:2, 59:26:0611133:5, 59:26:0611133:29

установлены в соответствии с требованиями земельного законодательства, в проекте планировки и проекте межевания территории оставлены без изменения.

## **ПРОЕКТ МЕЖЕВАНИЯ ТЕРРИТОРИИ**

### **1. ОСНОВАНИЕ ДЛЯ ПРОЕКТИРОВАНИЯ**

Внесение изменений в проект планировки и проект межевания территории кадастрового квартала №59:26:0611133, расположенного по адресу Пермский край, Нытвенский городской округ, г.Нытва разработан на основании Постановления Администрации Нытвенского городского округа от 23.10.2020 № 26 «О внесении изменений в проект планировки и проект межевания территории кадастрового квартала 59:26:0611133».

Для разработки документации были использованы следующие исходные данные:

- Правила землепользования и застройки Нытвенского городского поселения, утвержденные решением Думы Нытвенского городского поселения от 26.02.2016г. №269 (в редакции от 13.12.2019г.);

- Материалы Генерального плана Нытвенского городского поселения, утвержденные решением Думы Нытвенского городского поселения от 11.09.2019 №220 (в ред. 25.12.2019г.);

- Карта градостроительного зонирования Нытвенского городского округа, утвержденная решением Думы Нытвенского городского округа № 139 от 25.12.2019г.;

- Кадастровый план территории на кадастровый квартал 59:26:0611133.

Для разработки документации были использованы следующие нормативные документы:

- Градостроительный кодекс Российской Федерации;

- Земельный кодекс Российской Федерации;

- Водный кодекс Российской Федерации;

- СП 42.13330.2011 «Градостроительство. Планировка и застройка городских и сельских поселений. Актуализированная редакция СНиП 2.07.01-89\*»



- Федеральный закон от 24.07.2007г. №221-ФЗ «О государственном кадастре недвижимости».

- Нормативно-правовые акты, регулирующие водоохранные, санитарные, противопожарные и др. нормы;

- Нормативно-правовые акты Пермского края и Нытвенского муниципального района в области градостроительной деятельности.

## **2. ЦЕЛЬ ВЫПОЛНЕНИЯ РАБОТ**

Целью разработки документации по планировке и межеванию территории – проекта планировки и проекта межевания территории, является установление границ земельных участков, на которых в дальнейшем планируется строительство объектов недвижимости, определение местоположения границ образуемых и изменяемых земельных участков, установления границ земельных участков (территорий) общего пользования, установление (изменение) красных линий для застроенных территорий.

## **3. АНАЛИЗ СОВРЕМЕННОГО ИСПОЛЬЗОВАНИЯ ТЕРРИТОРИИ**

Проектируемая территория находится в юго-западной части г.Нытва и ограничена с северной стороны проспектом Ленина, с восточной стороны – садами, с южной стороны - ул.Южная, с западной стороны – ул.Юбилейная.

Площадь территории в границах проектирования составляет – 2,22 га.

В настоящее время территория застроена индивидуальным жилым домом и среднеэтажной застройкой.

Для оценки возможного формирования земельных участков в соответствии с обозначенными целями, кроме изучения фактического использования была проанализирована утвержденная градостроительная документация для данной территории.

В соответствии с картой градостроительного зонирования Правил

землепользования и застройки проектируемая территория расположена в границах территориальной зоны-Ж-1 (зона жилой застройки).

#### **4. ОПИСАНИЕ ПРОЕКТНЫХ РЕШЕНИЙ**

Проект межевания разрабатывается с целью установления границ земельных участков, на которых в дальнейшем планируется строительство объектов недвижимости, определения местоположения границ образуемых и изменяемых земельных участков, установления (изменения) красных линий для застроенных территорий.

Основой для архитектурно-планировочного решения настоящего проекта планировки территории является Генеральный план и Правила землепользования и застройки Нытвенского городского поселения.

В границах проектируемой территории расположена зона жилой застройки.

Зона предназначена для высокоплотной застройки среднеэтажными жилыми домами высотой не выше пяти надземных этажей, для застройки средней плотности многоквартирными малоэтажными и среднеэтажными жилыми домами высотой до 4 этажей, включая мансардный, для низкоплотной застройки индивидуальными жилыми домами усадебного типа, домами блокированной застройки с включением отдельно стоящих, встроенных или пристроенных объектов социального, культурного и коммунально-бытового назначения преимущественно повседневного уровня, а также объектов инженерной инфраструктуры в границах населённых пунктов.

К землям общего пользования относятся земли, занятые дорогами, улицами, проездами (в пределах красных линий), пожарными водоемами, а также площадками и участками объектов общего пользования.

Территория общего пользования отделяется от кварталов, подлежащих застройке, красными линиями.

Красные линии установлены с учетом существующей застройки, сформированных земельных участков, СП 42.13330.2016 Градостроительство. Планировка и застройка городских и сельских поселений. Актуализированная редакция СНиП 2.07.01-89\* и «Рекомендаций по проектированию улиц и дорог городов и сельских поселений».

В границах планировки территории находятся 4 ранее сформированных земельных участка (в том числе 2 земельных участка, входящих в единое землепользование), в отношении которых имеются сведения в Едином государственном реестре недвижимости. В соответствии с требованиями земельного законодательства установлены границы у 4 земельных участков, образован 1 земельный участок.

Экспликация земельных участков фактического землепользования приведена в Приложении 1.

Проектом планировки и межевания территории предлагается:

Проектом планировки и проектом межевания территории предлагается:

- **Участок :ЗУ1** - образовать земельный участок площадью 6868 кв.м. из земель находящихся в государственной или муниципальной собственности, с видом разрешенного использования среднеэтажная жилая застройка;

- **Участок :ЗУ2** - образовать земельный участок площадью 4246 кв.м. из земель находящихся в государственной или муниципальной собственности, с видом разрешенного использования среднеэтажная жилая застройка

Границы земельных участков с кадастровыми номерами:

- 59:26:0611133:1, 59:26:0611133:2, 59:26:0611133:5, 59:26:0611133:29

установлены в соответствии с требованиями земельного законодательства, в проекте планировки и проекте межевания территории оставлены без изменения.

## **5. ВЫВОДЫ:**

Внесение изменений в проект планировки и проект межевания территории кадастрового квартала №59:26:0611133, расположенного по адресу Пермский край, Нытвенский городской округ, г.Нытва разработан на основании Постановления Администрации Нытвенского городского округа от 23.10.2020 № 26 «О внесении изменений в проект планировки и проект межевания территории кадастрового квартала 59:26:0611133».

Границы и площади земельных участков установлены с учетом фактического землепользования, в соответствии с красными линиями, границами смежных земельных участков и исходя из границ ранее сформированных участков.

Проект планировки территории кадастрового квартала 59:26:0611133 - подготовлен в соответствии с учетом положений Градостроительного кодекса Российской Федерации, Правилами землепользования и застройки Нытвенского городского поселения, Генеральным планом Нытвенского городского поселения, и другими документами территориального планирования.

Данным Проектом межевания территории кадастрового квартала 59:26:0611133 определено местоположения границ образуемых земельных участков.

Реализация проектных решений включает в себя приведение сведений ЕГРН в соответствие фактическому использованию земельных участков на территории населенного пункта с учетом положений, установленных статьей 34 Градостроительного кодекса РФ.

Настоящий проект обеспечивает равные права и возможности правообладателей земельных участков в соответствии с действующим законодательством.

## ПРИЛОЖЕНИЯ

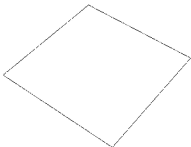
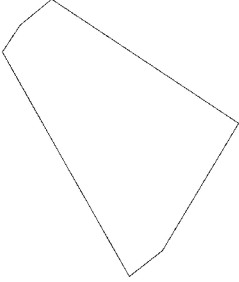
Приложение 1. Экспликация земельных участков фактического землепользования

<b>№ п/п</b>	<b>Кадастровый номер земельного участка</b>	<b>Адрес земельного участка</b>	<b>Землепользователь</b>	<b>Вид права на земельный участок</b>	<b>Вид разрешенного использования</b>	<b>Площадь по документам м.кв.</b>	<b>Площадь по КПТ м.кв.</b>
<b>1</b>	<b>2</b>	<b>3</b>	<b>4</b>	<b>5</b>	<b>6</b>	<b>7</b>	<b>8</b>
1	59:26:0611133:1	Пермский край, р-н Нытвенский,	-	-	-	4	4
2	59:26:0611133:2	Пермский край, р-н Нытвенский,	-	-	-	4	4
3	59:26:0611133:5	Пермский край, Нытвенский р-н, г Нытва, пр-кт Ленина, д.16а	Муниципальное образование Нытвенское городское поселение Нытвенского муниципального района Пермского края	Общая долевая собственность, доля в праве общей долевой собственности пропорциональна размеру общей площади помещения с кад. №59:26:0611133:24	Для строительства 3-х этажного многоквартирного жилого дома	4723+/-24	4723
4	59:26:0611133:29	Пермский край, Нытвенский район, город Нытва, ул Юбилейная, д 36	Пажгин Иван Владимирович	Собственность	для индивидуально-жилищного строительства	1754+/-10	1754

Приложение 2. Экспликация образуемых и изменяемых земельных участков

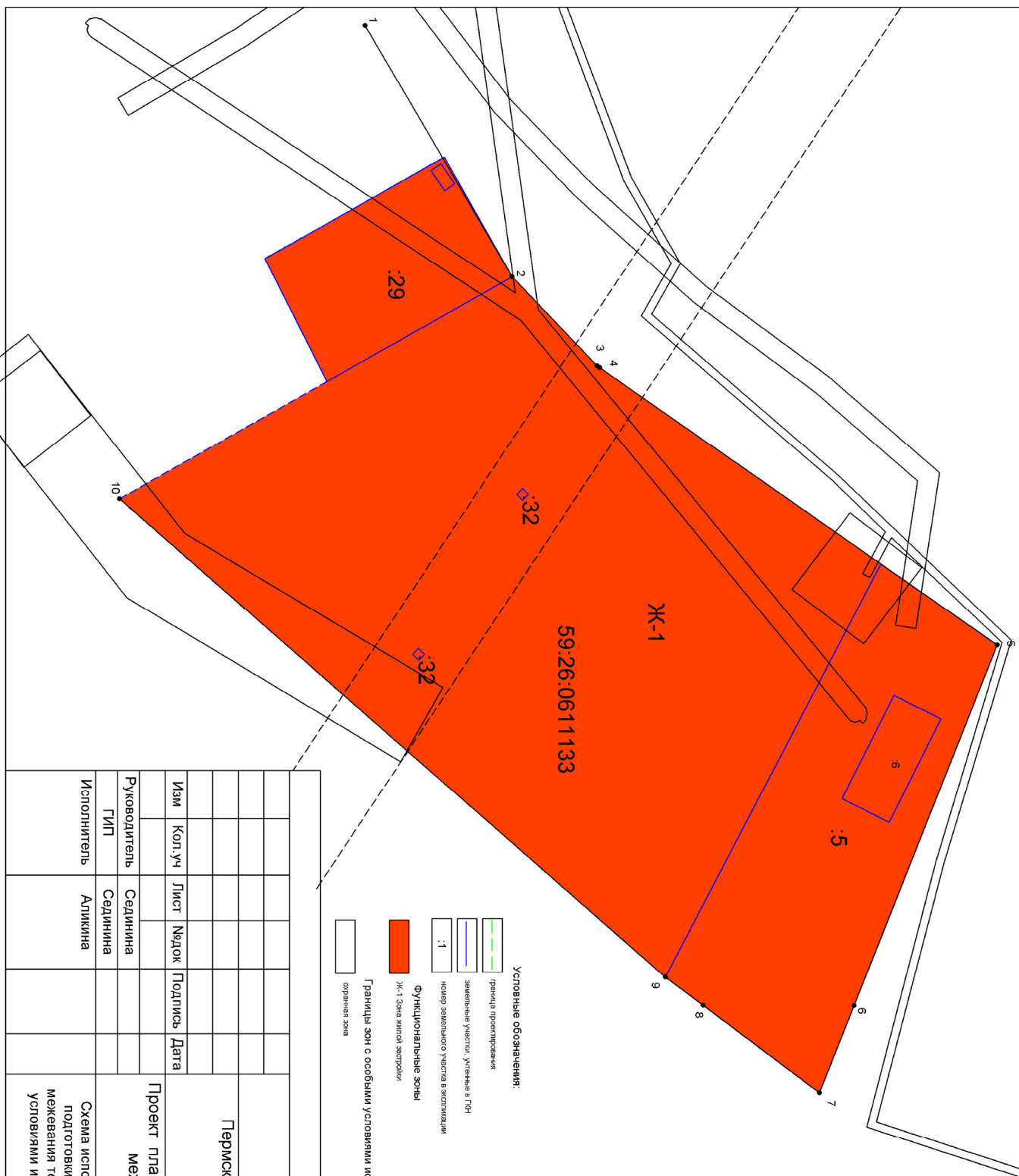
№ п/п	№ участка на чертеже	Адрес земельного участка	Правообладатель	Вид права	Вид разрешенного использования	Площадь по документам, м.кв.	Площадь по проекту, м.кв.	Примечание
1	2	3	4	5	6	7	8	9
1	:ЗУ1	Пермский край, г.Нытва	-	-	Среднеэтажная жилая застройка	-	6868	образован из земель находящихся в государственной или муниципальной собственности
2	:ЗУ2	Пермский край, г.Нытва	-	-	Среднеэтажная жилая застройка	-	4246	образован из земель находящихся в государственной или муниципальной собственности

Приложение 3. Каталог координат границ образуемых и изменяемых земельных участков

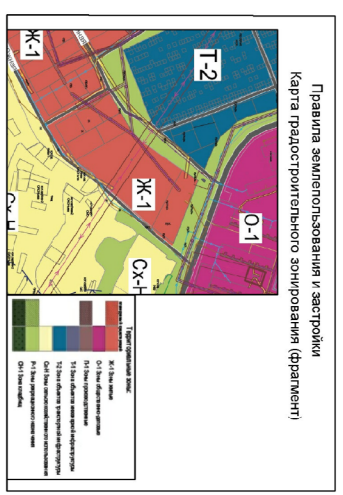
№ участка на чертеже	№ точки	X	Y	схема участка
1	2	3	4	5
ЗУ1	1	509113.96	2176459.63	
	2	509163.94	2176520.37	
	3	509126.06	2176592.98	
	4	509062.48	2176537.31	
	1	509113.96	2176459.63	
ЗУ2	1	509080.60	2176424.56	
	2	509090.47	2176431.08	
	3	509100.00	2176442.67	
	4	509054.38	2176511.52	
	5	509007.40	2176483.47	
	6	508997.85	2176471.34	
	7	509042.53	2176446.00	
	1	509080.60	2176424.56	



**ПРОЕКТ ПЛАНИРОВКИ ТЕРРИТОРИИ И ПРОЕКТ МЕЖЕВАНИЯ ТЕРРИТОРИИ**  
 кадастрового квартала 59.26:0611133, расположенного по адресу:  
 Пермский край, Нытвенский городской округ, г. Нытва  
**СХЕМА ИСПОЛЬЗОВАНИЯ ТЕРРИТОРИИ В ПЕРИОД ПОДГОТОВКИ ПРОЕКТА ПЛАНИРОВКИ И ПРОЕКТА МЕЖЕВАНИЯ ТЕРРИТОРИИ**  
**СХЕМА ГРАНИЦ ЗОН С ОСОБЫМИ УСЛОВИЯМИ ИСПОЛЬЗОВАНИЯ ТЕРРИТОРИИ**

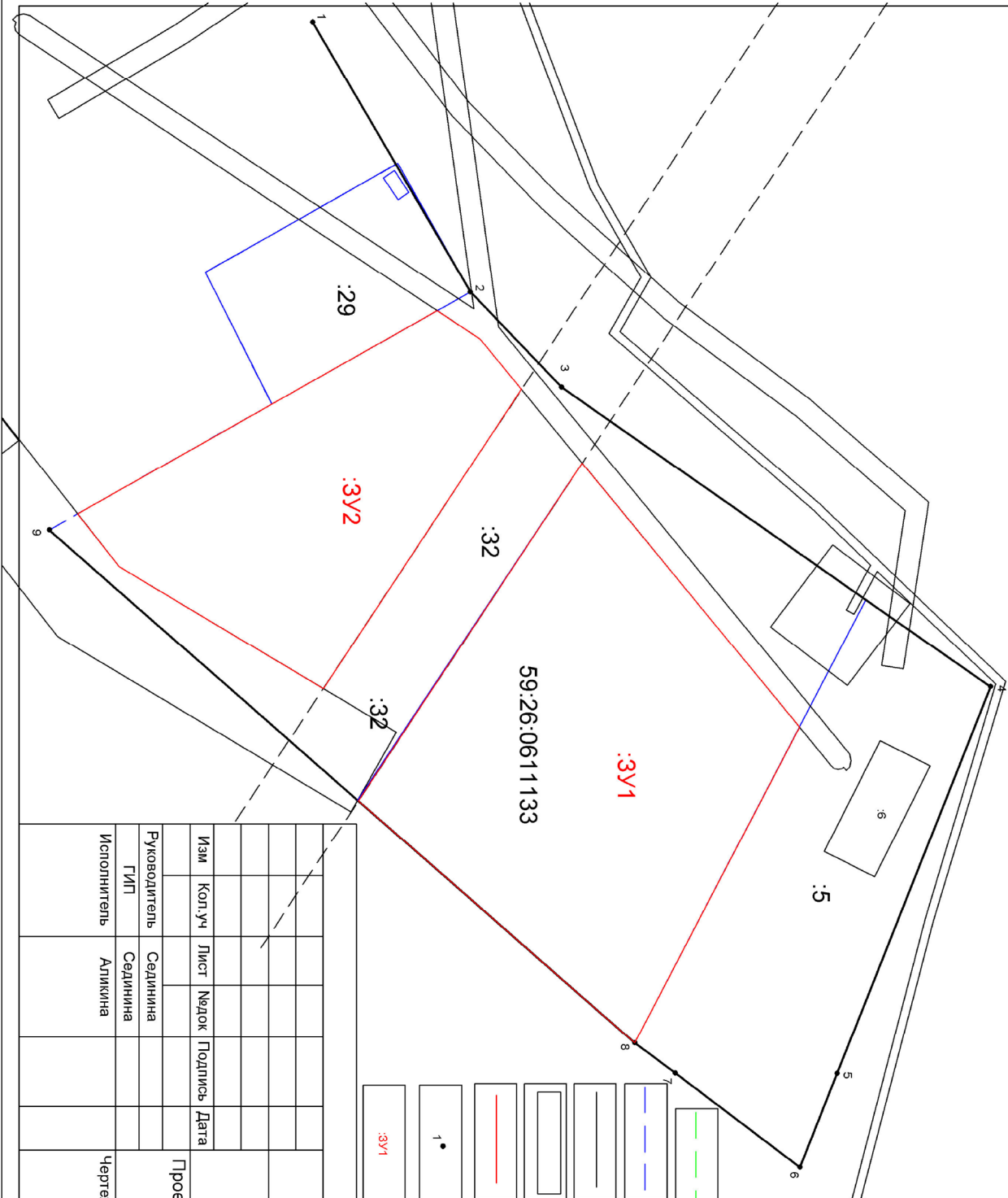


- Условные обозначения:**
- граница проектирования
  - земельные участки, учтенные в ГРН
  - номер земельного участка в кадастре
  - функциональные зоны
  - Ж-1 зона жилой застройки
  - границы зон с особыми условиями использования территории
  - оградная зона



001-2020-ПМТ			
Пермский край, Нытвенский городской округ, г. Нытва			
Кадастровый квартал 59.26:0611133			
Изм	Кол.уч	Лист	№док
Руководитель	Седина		Подпись
ГИП	Седина		Дата
Исполнитель	Аликина		
Проект планировки территории и проект межевания территории			
Схема использования территории в период подготовки проекта планировки и проекта межевания территории и границ зон с особыми условиями использования территории 1:1000		Статия	Лист
ГБУ "ЦПИ ПК"		ПМТ	1
			2

**ПРОЕКТ ПЛАНИРОВКИ ТЕРРИТОРИИ И ПРОЕКТ МЕЖЕВАНИЯ ТЕРРИТОРИИ**  
 кадастрового квартала 59:26:0611133, расположенного по адресу:  
 Пермский край, Нытвенский городской округ, г.Нытва  
**ЧЕРТЕЖ ПРОЕКТА ПЛАНИРОВКИ ТЕРРИТОРИИ И ПРОЕКТА МЕЖЕВАНИЯ ТЕРРИТОРИИ**  
 Уточняемые, перераспределяемые и образуемые земельные участки



**Условные обозначения:**

- граница проектирования
- граница квартала
- красные линии
- здания
- границы образуемых земельных участков
- поворотные точки красных линий
- условный номер земельного участка по проекту межевания

001-2020-ПМТ							
Пермский край, Нытвенский городской округ, г.Нытва							
Кадастровый квартал 59:26:0611133							
Изм.		Кол.уч.	Лист	Недок	Подпись	Дата	
Руководитель		Седина		Седина			
ГИП		Седина		Седина			
Исполнитель		Алипина					
Проект планировки территории и проект межевания территории					Стадия ПМТ	Лист 2	Листов 2
Чертеж проекта планировки территории и проекта межевания территории 1:1000					ГБУ "ЦТИ ПК"		



**ПОСТАНОВЛЕНИЕ**  
**АДМИНИСТРАЦИИ**  
**НЫТВЕНСКОГО ГОРОДСКОГО ОКРУГА**

23.10.2020

№ 26

**О внесении изменений в проект планировки и проект межевания территории кадастрового квартала 59:26:0611133**

В соответствии со статьями 45,46 Градостроительного кодекса Российской Федерации, Федеральным законом от 06.10.2003 № 131-ФЗ «Об общих принципах организации местного самоуправления в Российской Федерации», Уставом Нытвенского городского округа,

**ПОСТАНОВЛЯЮ:**

1. Внести изменения в проект планировки и проект межевания территории кадастрового квартала 59:26:0611133, утвержденного постановлением администрации Нытвенского городского округа Пермского края от 11.09.2020 № 2 (далее – Проект).


2. Отделу градостроительства Управления земельно-имущественных отношений и градостроительства администрации Нытвенского городского округа разработать техническое задание на подготовку Проекта.

3. Прием предложений о порядке, сроках подготовки и содержании Проекта осуществляется в администрации Нытвенского городского округа в каб.№ 6 в течение 10 дней со дня опубликования постановления.

4. Постановление опубликовать (обнародовать) в газете «Новый день» и на официальном сайте Нытвенского городского округа.

5. Контроль за исполнением настоящего постановления возложить на заместителя главы администрации городского округа, начальника Управления земельно-имущественных отношений и градостроительства.

Глава администрации городского округа



Р.М. Хаертдинов



# ВЫПИСКА ИЗ РЕЕСТРА

## ЧЛЕНОВ САМОРЕГУЛИРУЕМОЙ ОРГАНИЗАЦИИ

«06» июля 2020 г. № 833/09 АК

### Ассоциация «Объединение градостроительного планирования и проектирования», Ассоциация "Объединение ГрадСтройПроект"

(полное и сокращенное наименования саморегулируемой организации)

основанная на членстве лиц, осуществляющих подготовку проектной документации  
(вид саморегулируемой организации)

ул.Коровий Вал, дом 9, г.Москва, 119049, www.srosp.ru, info@srosp.ru

(адрес места нахождения саморегулируемой организации, адрес официального сайта в информационно-телекоммуникационной сети «Интернет», адрес электронной почты)

СРО-П-021-28082009

(регистрационный номер записи в государственном реестре саморегулируемых организаций)

выдана Государственному бюджетному учреждению Пермского края «Центр технической инвентаризации и кадастровой оценки  
Пермского края»

(фамилия, имя, (в случае, если имеется) отчество заявителя - физического лица или полное наименование заявителя - юридического лица)

Наименование	Сведения
<b>1. Сведения о члене саморегулируемой организации:</b>	
1.1. Полное и (в случае, если имеется) сокращенное наименование юридического лица или фамилия, имя, (в случае, если имеется) отчество индивидуального предпринимателя	Государственное бюджетное учреждение Пермского края «Центр технической инвентаризации и кадастровой оценки Пермского края», ГБУ «ЦТИ ПК»
1.2. Идентификационный номер налогоплательщика (ИНН)	5902044157
1.3. Основной государственный регистрационный номер (ОГРН) или основной государственный регистрационный номер индивидуального предпринимателя (ОГРНИП)	1175958027410
1.4. Адрес места нахождения юридического лица	614016, г.Пермь, ул.Куйбышева, дом 82
1.5. Место фактического осуществления деятельности (только для индивидуального предпринимателя)	
<b>2. Сведения о членстве индивидуального предпринимателя или юридического лица в саморегулируемой организации:</b>	
2.1. Регистрационный номер члена в реестре членов саморегулируемой организации	833
2.2. Дата регистрации юридического лица или индивидуального предпринимателя в реестре членов саморегулируемой организации (число, месяц, год)	11 июня 2010 г.
2.3. Дата (число, месяц, год) и номер решения о приеме в члены саморегулируемой организации	11 июня 2010 г. № 0833-01
2.4. Дата вступления в силу решения о приеме в члены саморегулируемой организации (число, месяц, год)	11 июня 2010 г.
2.5. Дата прекращения членства в саморегулируемой организации (число, месяц, год)	
2.6. Основания прекращения членства в саморегулируемой организации	
<b>3. Сведения о наличии у члена саморегулируемой организации права выполнения работ:</b>	

<p>3.1. Дата, с которой член саморегулируемой организации имеет право выполнять инженерные изыскания, осуществлять</p> <p style="text-align: center;"><b>подготовку проектной документации,</b></p> <p>строительство, реконструкцию, капитальный ремонт, снос объектов капитального строительства по договору подряда на выполнение инженерных изысканий,</p> <p style="text-align: center;"><b>подготовку проектной документации,</b></p> <p>по договору строительного подряда, по договору подряда на осуществление сноса (нужное выделить):</p>		
в отношении объектов капитального строительства (кроме особо опасных, технически сложных и уникальных объектов, объектов использования атомной энергии)	в отношении особо опасных, технически сложных и уникальных объектов капитального строительства (кроме объектов использования атомной энергии)	в отношении объектов использования атомной энергии
01.07.2017	-	-
<p>3.2. Сведения об уровне ответственности члена саморегулируемой организации по обязательствам по договору подряда на выполнение инженерных изысканий,</p> <p style="text-align: center;"><b>подготовку проектной документации,</b></p> <p>по договору строительного подряда, по договору подряда на осуществление сноса, и стоимости работ по одному договору, в соответствии с которым указанным членом внесен взнос в компенсационный фонд возмещения вреда (нужное выделить).</p>		
а) первый	<input checked="" type="checkbox"/>	стоимость работ по одному договору не превышает 25 000 000 рублей
<p>3.3. Сведения об уровне ответственности члена саморегулируемой организации по обязательствам по договору подряда на выполнение инженерных изысканий,</p> <p style="text-align: center;"><b>подготовку проектной документации,</b></p> <p>по договору строительного подряда, по договору подряда на осуществление сноса, заключенным с использованием конкурентных способов заключения договоров, и предельному размеру обязательств по таким договорам, в соответствии с которым указанным членом внесен взнос в компенсационный фонд обеспечения договорных обязательств (нужное выделить):</p>		
а) первый	<input checked="" type="checkbox"/>	предельный (совокупный) размер обязательств по договорам строительного подряда не превышает 25 000 000 рублей
<p><b>4. Сведения о приостановлении права выполнять инженерные изыскания, осуществлять подготовку проектной документации, строительство, реконструкцию, капитальный ремонт, снос объектов капитального строительства:</b></p>		
4.1. Дата, с которой приостановлено право выполнения работ (число, месяц, год)		-
4.2. Срок, на который приостановлено право выполнения работ		-

Президент  
 Действительный государственный советник  
 Российской Федерации I класса



Шамузафаров А.Ш.

Срок действия настоящей выписки из реестра членов саморегулируемой организации составляет один месяц с даты ее выдачи (ч.4 ст.55.17 Градостроительного Кодекса Российской Федерации).