

Проект планировки территории

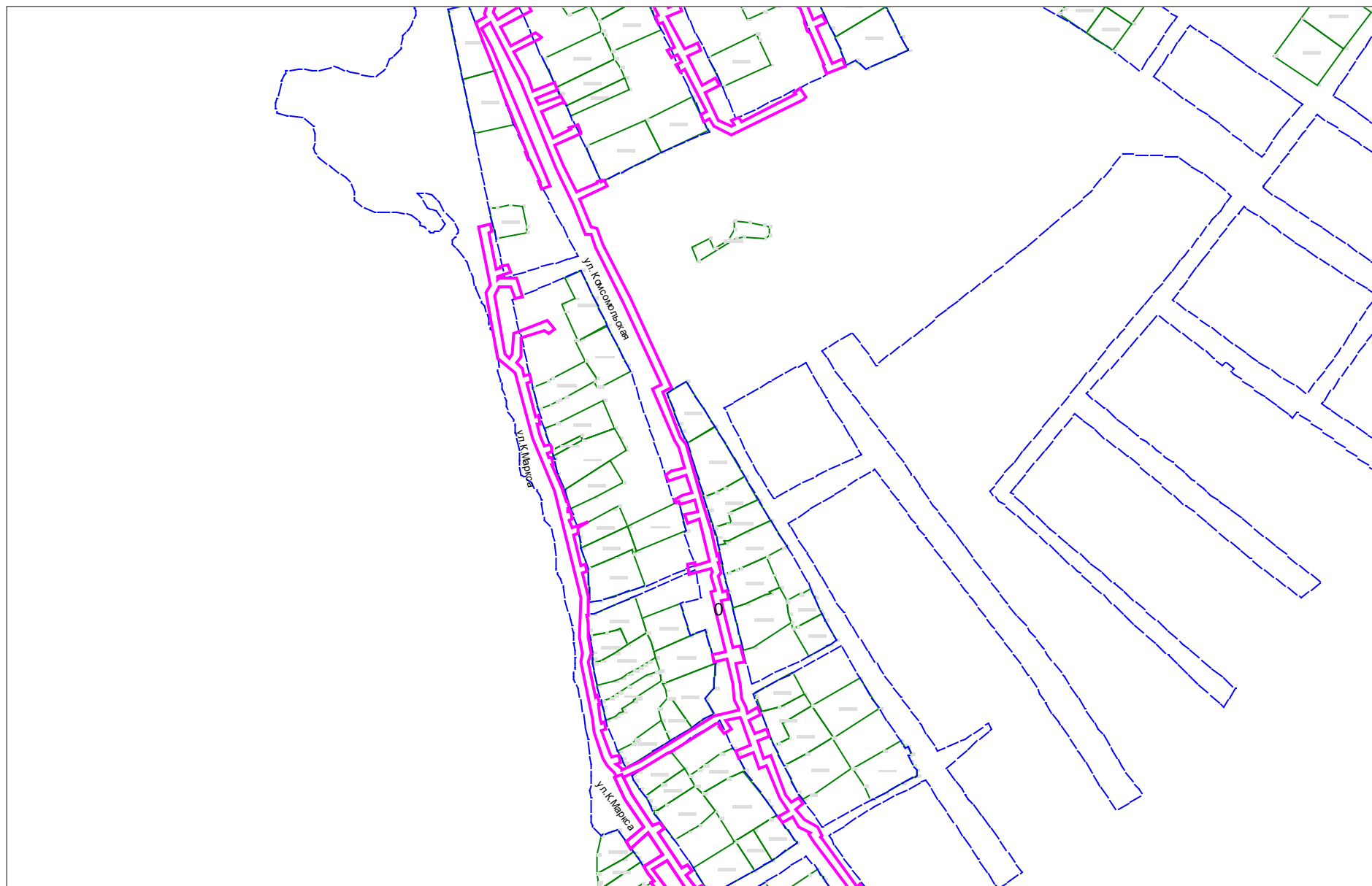
Строительство распределительных сетей газопроводов для газоснабжения жилых домов в г.Нытва (VI пусковой комплекс)



Масштаб 1:2500

Проект планировки территории

Строительство распределительных сетей газопроводов для газоснабжения жилых домов в г.Нытва (VI пусковой комплекс)



Масштаб 1:2500

Проект планировки территории

Строительство распределительных сетей газопроводов для газоснабжения жилых домов в г.Нытва (VI пусковой комплекс)



Масштаб 1:2500

Проект планировки территории

Строительство распределительных сетей газопроводов для газоснабжения жилых домов в г.Нытва (VI пусковой комплекс)






Масштаб 1:2500

Проект планировки территории

Строительство распределительных сетей газопроводов для газоснабжения жилых домов в г.Нытва (VI пусковой комплекс)

Условные обозначения

-  Границы земельных участков по сведениям ЕГРН
-  Границы кадастровых кварталов
-  Граница полосы отвода для строительства газопровода