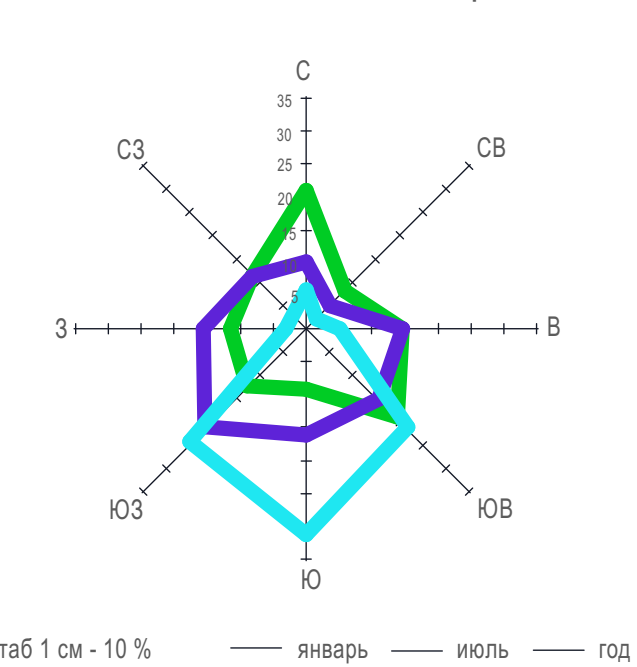
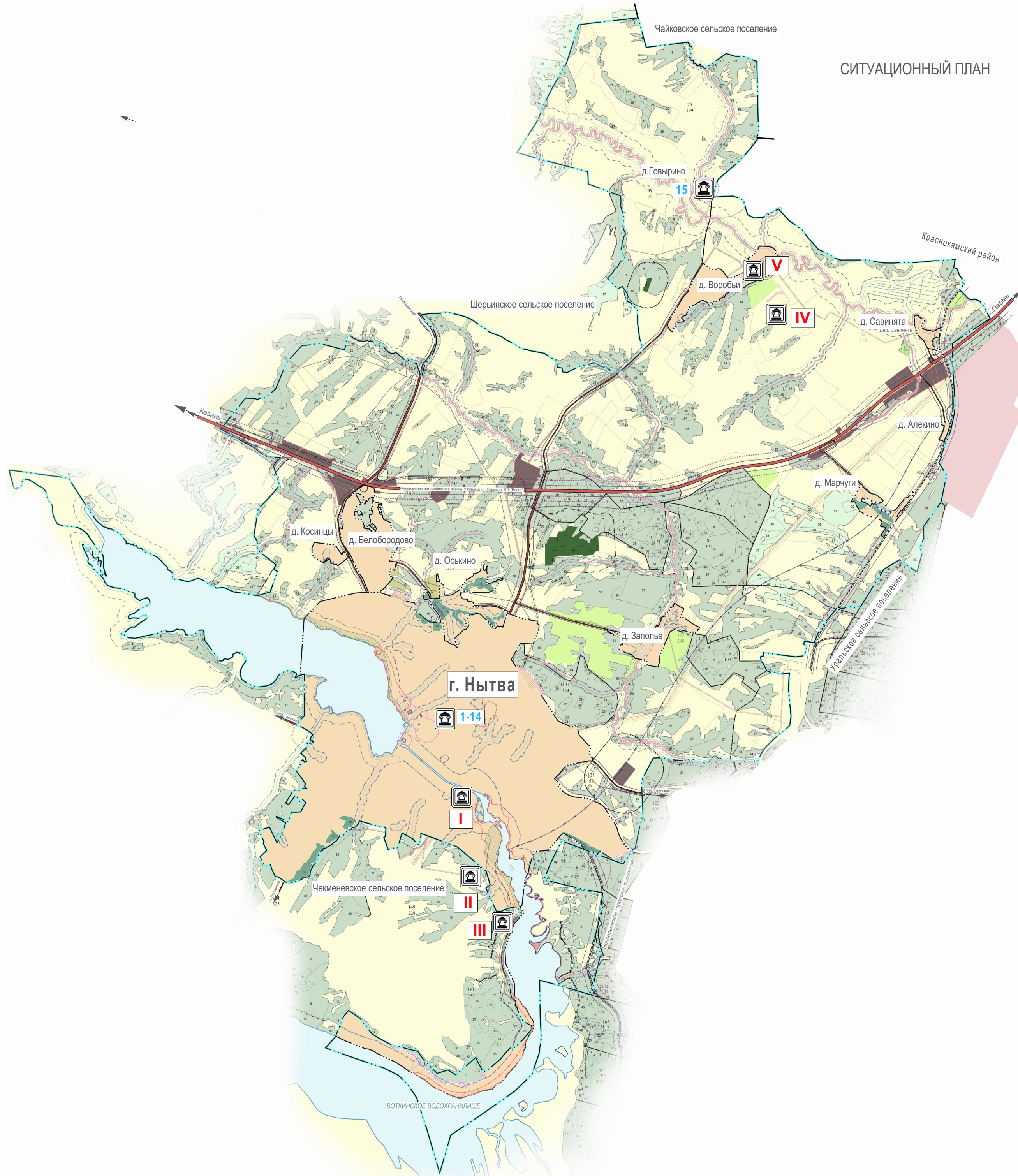


Роза ветров по данным метеостанции Нытвенского района

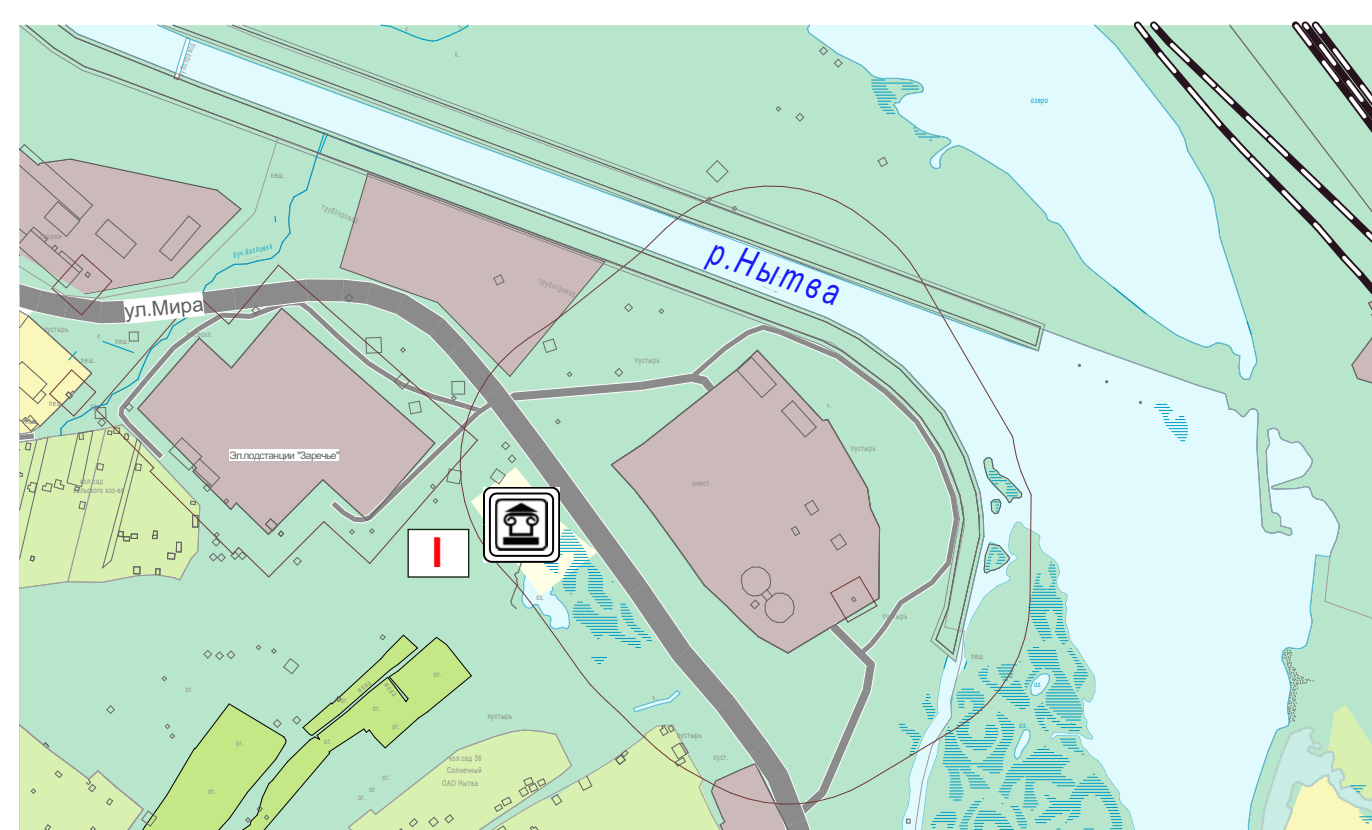


ГЕНЕРАЛЬНЫЙ ПЛАН Пермский край, Нытвенский район, Нытвенское городское поселение.

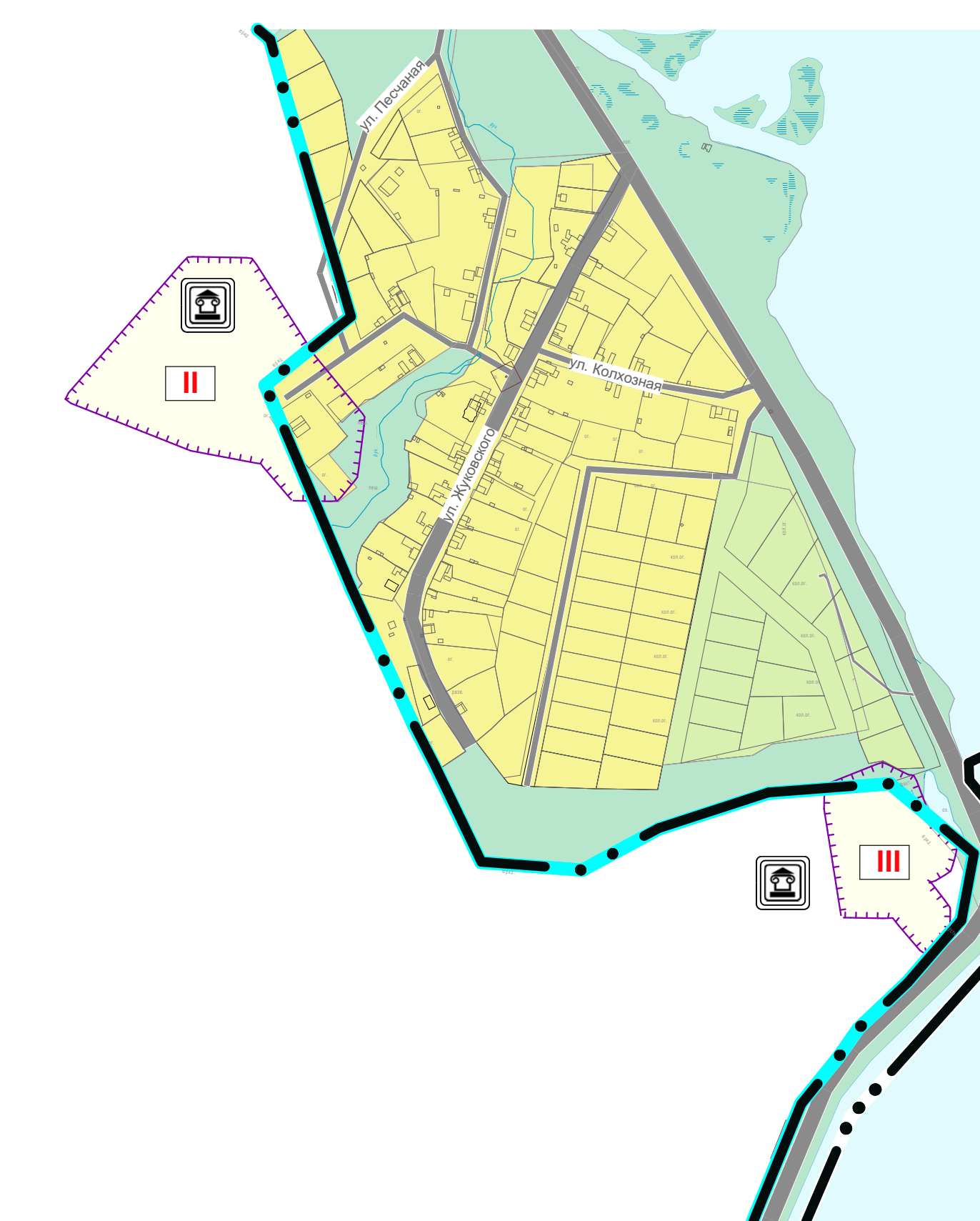
Карта 02.1 Зоны с особыми условиями (культурное наследие)
М 1:10 000



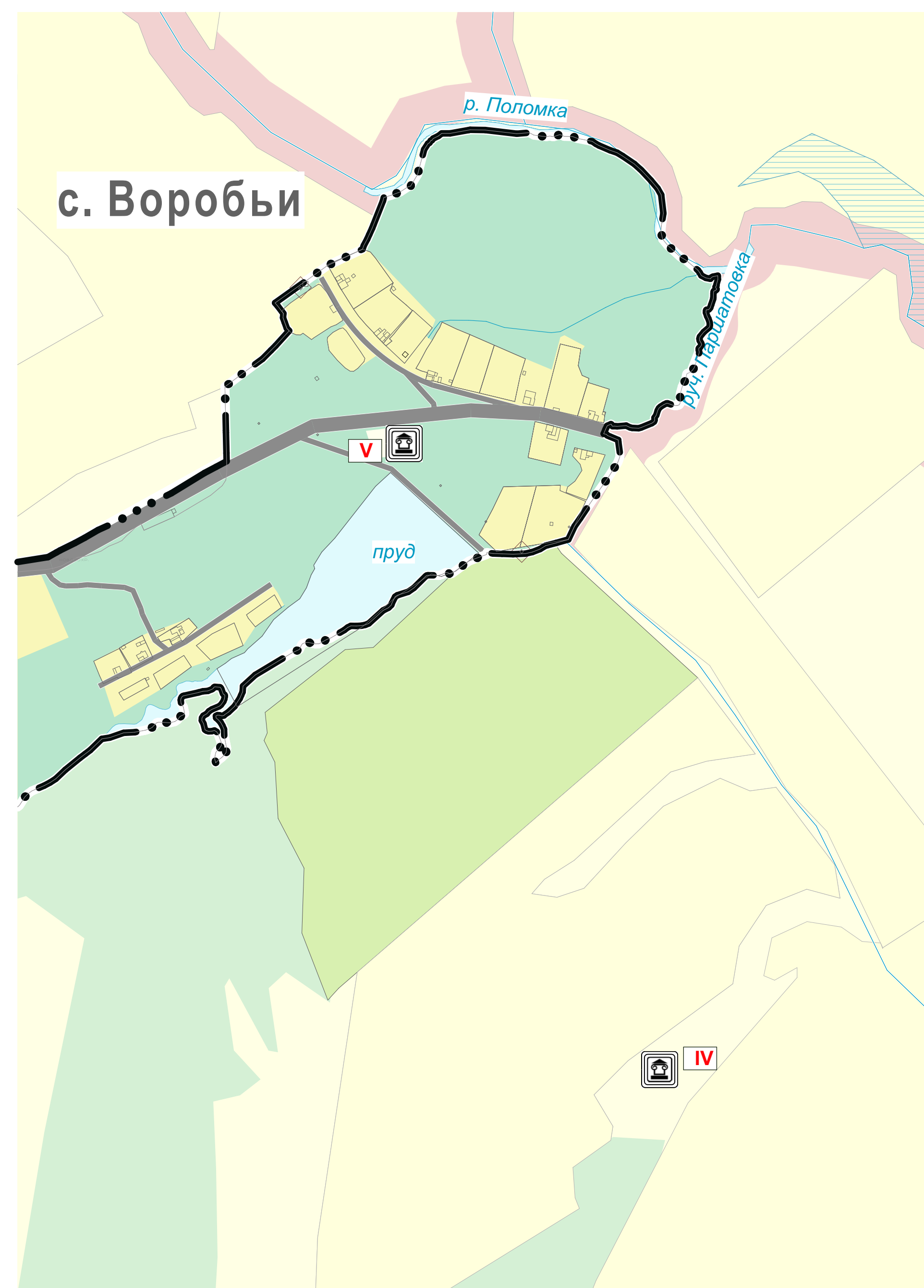
Памятник археологии (Объект федерального значения)



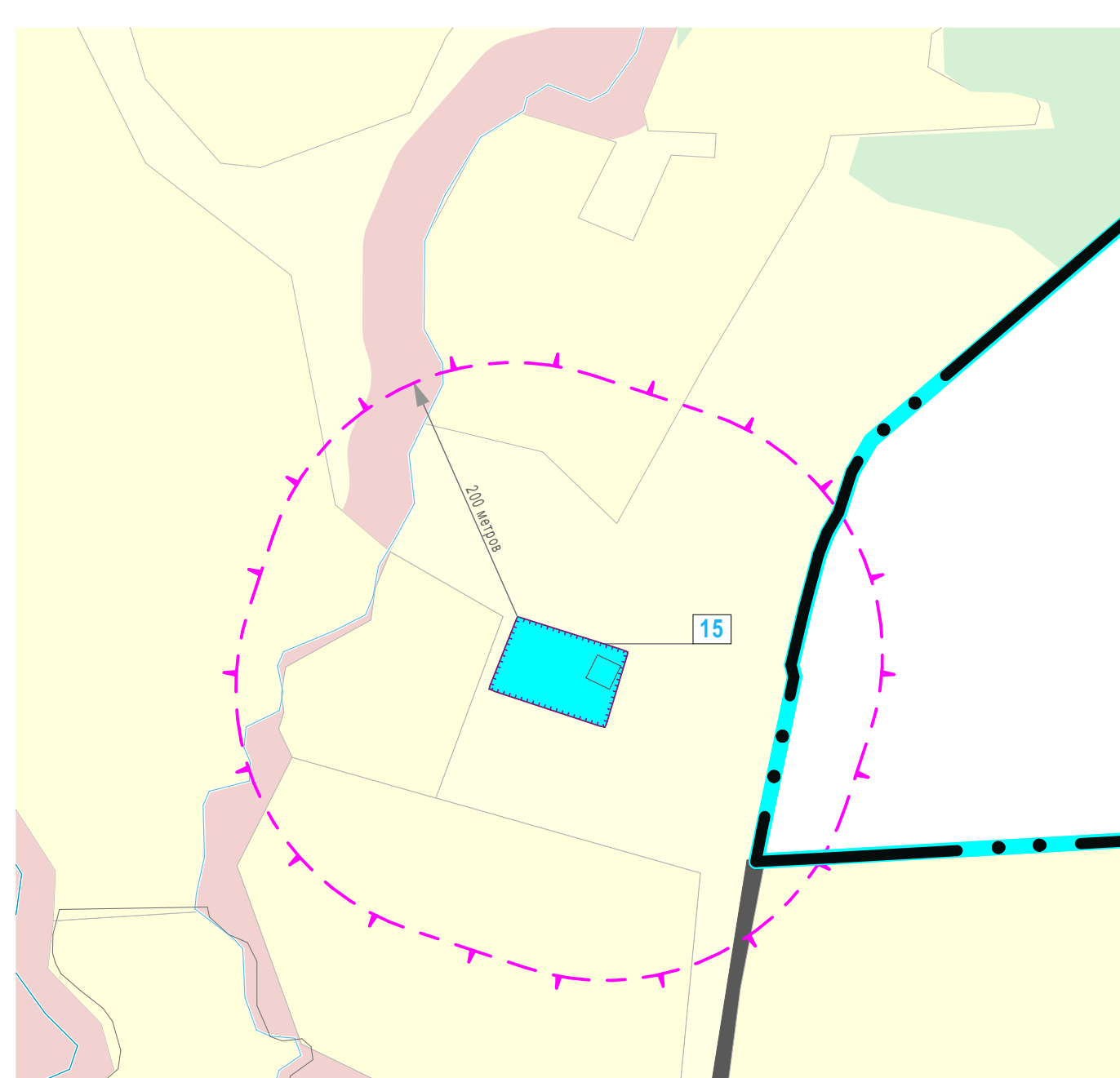
Памятники археологии (Объект федерального значения)



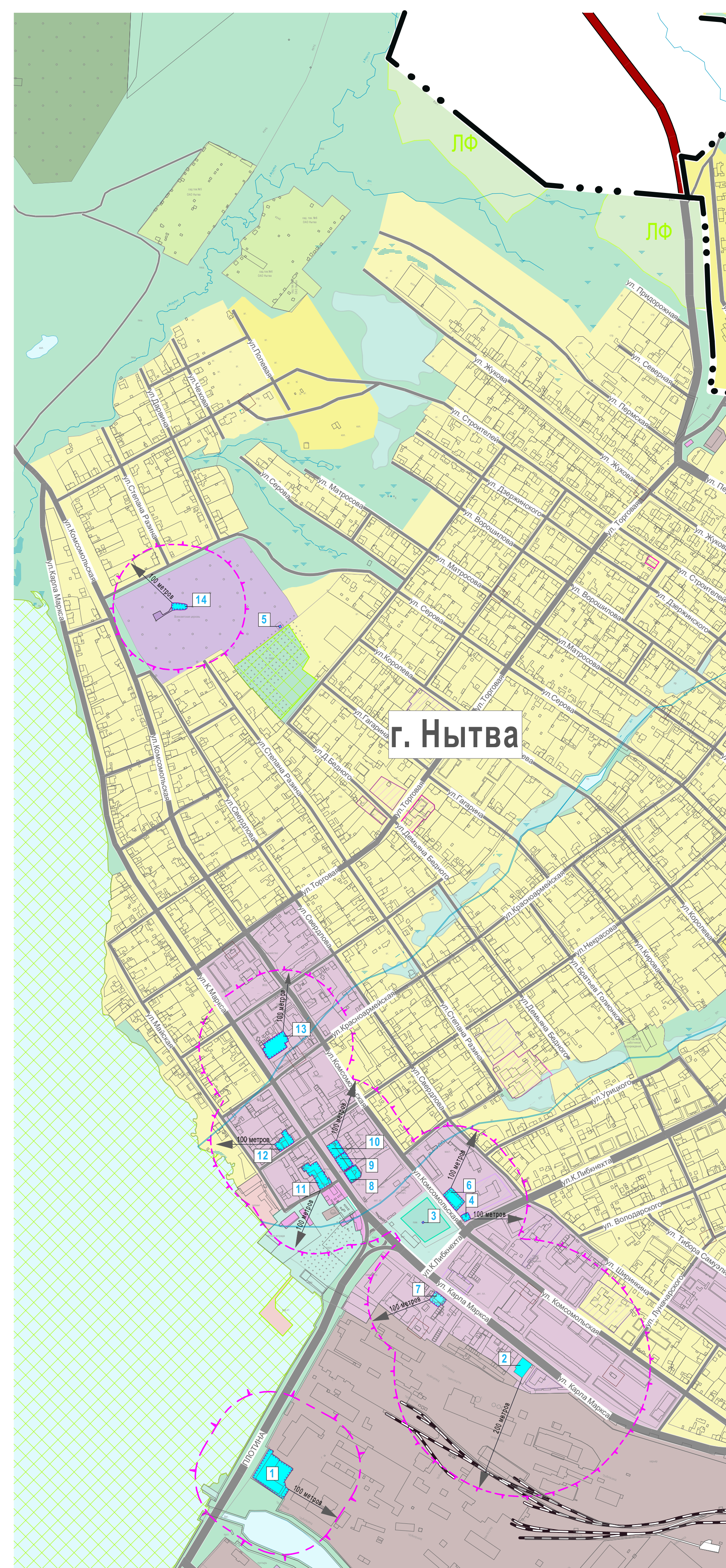
Памятники археологии (Объект федерального значения)



Памятник истории и культуры (Объект регионального значения)



Памятники истории и культуры (Объект регионального значения)



В соответствии с законом Российской Федерации №73-ФЗ от 25.06.2002 г. «Об объектах культурного наследия (памятниках истории и культуры) народов Российской Федерации», закона Пермского края №145-ПК от 07.07.2009 г. «Об объектах культурного наследия (памятниках истории и культуры) народов Российской Федерации, расположенных на территории Пермского края», распоряжения губернатора №713-р от 05.12.2000 г. (в редакции от 14.02.2012 г.) «О государственном учете недвижимых памятников истории и культуры Пермского края регионального значения и местного (муниципального) значения», указ президента Российской Федерации №176 от 20 февраля 1995 года «Об утверждении перечня объектов исторического и культурного наследия федерального (общероссийского) значения», Постановления Совета Министров РСФСР от 30.08.1960 №1327 «О дальнейшем улучшении дела охраны памятников культуры в РСФСР» изменениями на 14 февраля 2009 года» вышеназванные объекты культурного наследия поставлены на государственный учет.

Наименование памятника	Дата	Местоположение	Нормативный документ об установлении границ территории
1 Народный дом	1908г.	г. Нытва, ул. Металлургов, д.1а	Приказ "Об утверждении границ территории, объекта культурного наследия регионального значения - памятник "Народный дом" № СЭД-05-01-05-295 от 2017-10-17
2 Здание школы №10, где учился лётчик А.Ф. Ширеникин	1905-1912г.	г. Нытва, ул. Карла Маркса, д.47	—
3 Памятник В.И. Ленину	1948г.	г. Нытва, север	Приказ "Об утверждении границ территории, объекта культурного наследия регионального значения - памятник "Скульптура В.И. Ленин" № СЭД-05-01-05-297 от 2017-10-17
4 Скульптурная композиция "На фронте" (с. А.А. Уральский)	1975г.	г. Нытва, площадь у школы №2	Приказ "Об утверждении границ территории, объекта культурного наследия регионального значения - скульптурная композиция "На фронте" № СЭД-05-01-05-297 от 2017-10-17
5 Братская могила советских воинов	1941-1945г.	г. Нытва, кладбище	Приказ "Об утверждении границ территории, объекта культурного наследия регионального значения - братская могила советских воинов" № СЭД-05-01-05-297 от 2017-10-17
6 Дом управляющего именем Голицына	XVIII-XIX вв.	г. Нытва, ул. Комсомольская, д. 42.	Приказ "Об утверждении границ территории, объекта культурного наследия регионального значения - памятник "Дом управляющего именем Голицына" от 7 апреля 2014 года № СЭД-05-01-05-119
7 Дом купца В.Мисюкова	XIX в.	г. Нытва, ул. К.Маркса, д. 65	Приказ "Об утверждении границ территории, объекта культурного наследия регионального значения - памятник "Дом купца В.Мисюкова" от 10 октября 2017 года № СЭД-05-01-05-282
8 Школа земская	1885 г.	г. Нытва, д. 68.	Приказ "Об утверждении границ территории, объекта культурного наследия регионального значения - памятник "Школа земская" от 10 октября 2017 года № СЭД-05-01-05-182
9 Дом купца П.С.Кольцова	1902 г.	г. Нытва, ул. К.Маркса, д. 70.	Приказ "Об утверждении границ территории, объекта культурного наследия регионального значения - памятник "Дом купца П.С.Кольцова" от 10 октября 2017 года № СЭД-05-01-05-284
10 Дом купца Е.П.Лобашева	1900 г.	г. Нытва, ул. К.Маркса, д. 72.	Приказ "Об утверждении границ территории, объекта культурного наследия регионального значения - памятник "Дом купца Е.П.Лобашева" № СЭД-05-01-05-293 от 2017-10-17
11 Дом купца А.И.Воробьева	конец XIX - начало XX вв.	г. Нытва, ул. К.Маркса, д. 77.	Приказ "Об утверждении границ территории, объекта культурного наследия регионального значения - памятник "Дом купца А.И.Воробьева" № СЭД-05-01-05-292 от 2017-10-17
12 Дом купца А.П.Суорова	1899 г.	г. Нытва, ул. К.Маркса, д. 85.	Приказ "Об утверждении границ территории, объекта культурного наследия регионального значения - памятник "Дом купца А.П.Суорова" № СЭД-05-01-05-292 от 2017-10-23
13 Правление волостное	конец XIX - начало XX вв.	г. Нытва, ул. К.Маркса, д. 86.	Приказ "Об утверждении границ территории, объекта культурного наследия регионального значения - памятник "Здание волостного правления" № СЭД-05-01-05-305 от 2017-10-23
14 Церковь Всех Святых	1873 г.	г. Нытва, ул. Комсомольская, д. 116а	Приказ "Об утверждении границ территории, объекта культурного наследия регионального значения - памятник "Церковь Всех Святых" № СЭД-05-01-05-298 от 2017-10-17
15 Крестовоздвиженская церковь	1900 г.	д. Говарино	Приказ "Об утверждении границ территории, объекта культурного наследия регионального значения - памятник "Крестовоздвиженская церковь" № СЭД-05-01-05-298 от 2017-10-17

- Условные обозначения:
- Границы единиц административно-территориального деления Российской Федерации
 - Граница городского поселения
 - Граница населенного пункта
 - Граница населенного пункта
 - г. Нытва - Административный центр поселения
 - д.Оськино - Населенные пункты
 - Объекты культурного наследия (ОКН)
 - Памятник истории и культуры (Объект регионального значения)
 - Памятник археологии (Объект федерального значения)
 - Границы территорий объектов культурного наследия
 - Граница территории объекта культурного наследия
 - Зоны охраны объектов культурного наследия (памятников истории и культуры)
 - Защитная зона объекта культурного наследия

В соответствии со ст. 4., п. 3.1 ст. 64 Федерального закона от 25 июня 2002 г. № 73-ФЗ «Об объектах культурного наследия (памятниках истории и культуры) народов Российской Федерации», все объекты археологического наследия относятся к категории объектов культурного наследия федерального значения.

Наименование ОКН	Датировка	Местоположение	Нормативный документ об установлении границ территории
I Баталовка поселение	I, Кам. в., ран. жел. в., I тыс. н.э.	г. Нытва, южная окраина, в 0,1 км к юго-востоку от электроподстанции	—
II Абржово селище	I тыс. до н.э. - I тыс. н.э.	Нытвенский муниципальный район, в 1,5 км к северу-северо-востоку от д. Жарены, правый берег р. Нытва	Приказ Министерства культуры, молодежной политики и массовых коммуникаций Пермского края от 25.06.2015 № СЭД-27-01-10-349
III Абржово поселение	VIII-V тыс. до н.э., III тыс. до н.э., V-III вв. до н.э.	Нытвенский район, в 1,5 км к северу-востоку от д. Жарены, правый берег р. Нытва	Приказ Министерства культуры, молодежной политики и массовых коммуникаций Пермского края от 10.04.2015 № СЭД-27-01-10-90
IV Зименкино I, селище	I тыс. н.э.	400 м к югу от д. Зименкино Оськинской с/а, прав. берег р. Паршаповка, прав. притока р. Поломка	—
V Зименкино I, стоянка	VIII-V тыс. до н.э.	В центре д. Зименкино Оськинской с/а, лев. берег р. Паршаповка, прав. притока р. Поломка	—

				016-ГП-2019		
				Пермский край, Нытвенский район, Нытвенское городское поселение.		
Изм.	Коп. уч.	Лист № док.	Подпись	Дата	Генеральный план М 1:10 000	
ГАП	Фатыхов				Страница	Листов
ГИП	Лещев				ГП	1
				Карта 02.1 Зоны с особыми условиями (культурное наследие)		ООО "ПСК"АФ-ПРОЕКТ"