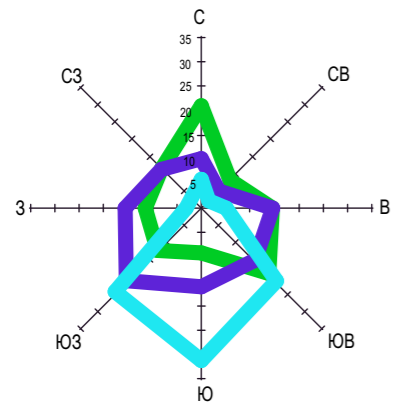


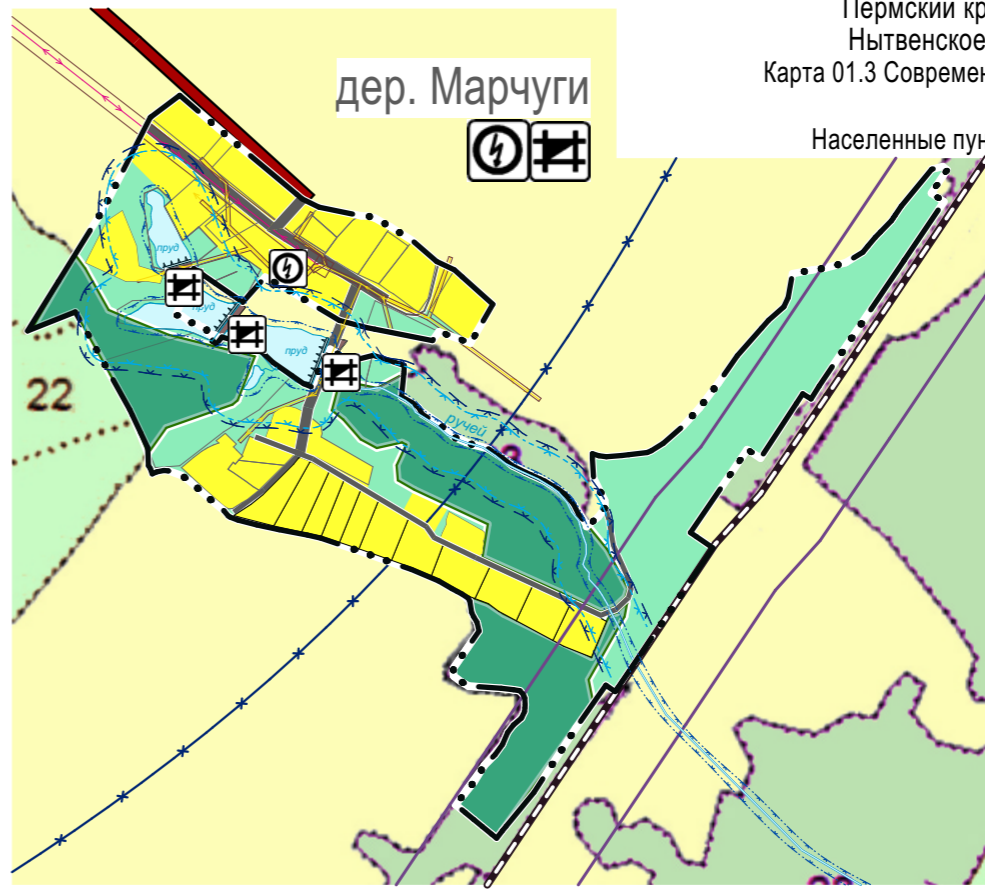
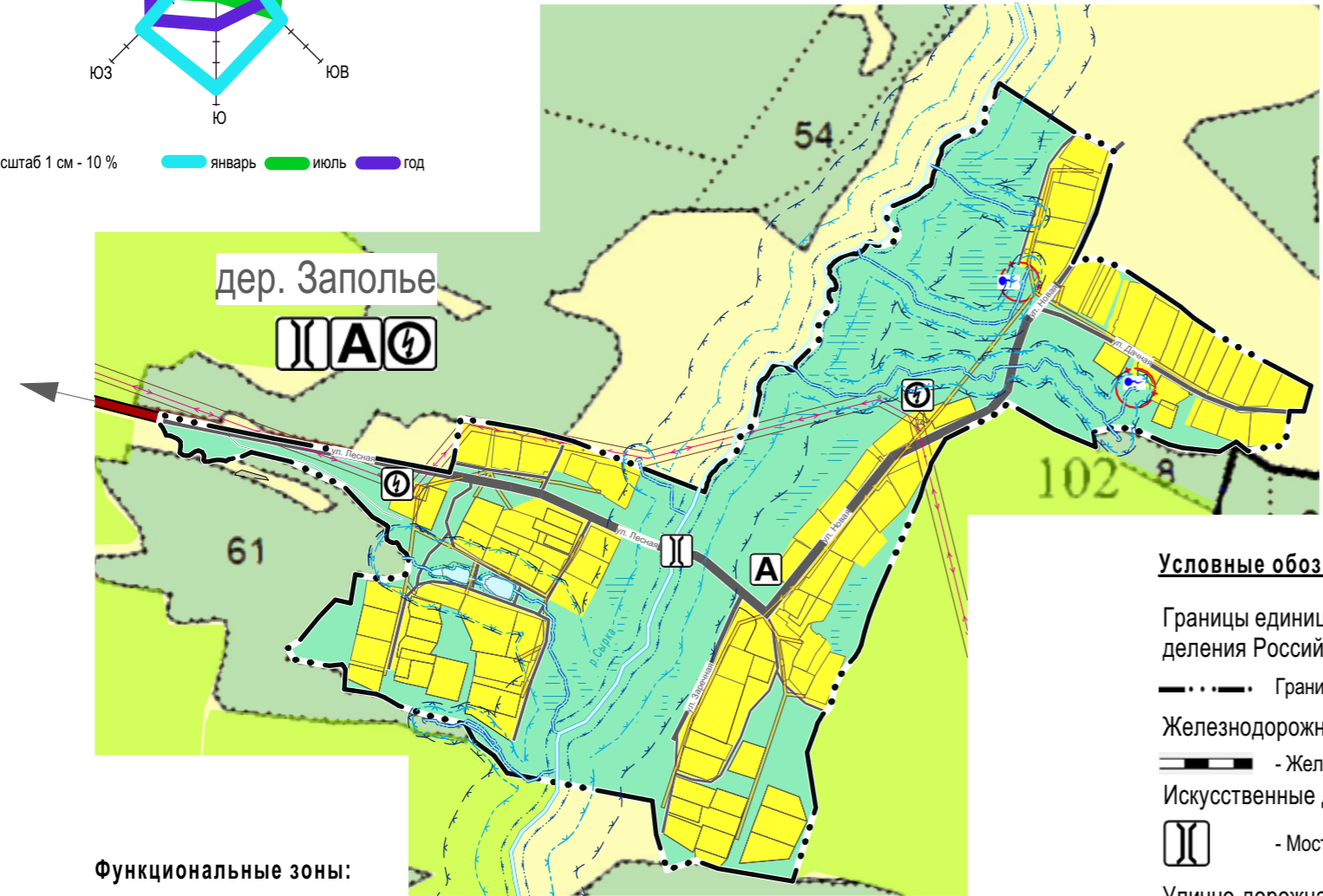
Роза ветров по данным метеостанции Нытвенского района



Масштаб 1 см - 10 %
 январь июль год

ГЕНЕРАЛЬНЫЙ ПЛАН

Пермский край, Нытвенский район,
 Нытвенское городское поселение.
 Карта 01.3 Современное использование территории
 М 1:10000
 Населенные пункты: д.Заполье, д.Марчуги.



Функциональные зоны:

- Зона застройки индивидуальными жилыми домами
- Производственные зоны, зоны инженерной и транспортной инфраструктур
- Зона экологического природного ландшафта и рекреационных объектов
- Зона лесов

Водоохранные зоны

- Водоохранная зона

Прибрежные защитные полосы

- Прибрежная защитная полоса

Береговые полосы

- Береговая полоса

Зоны затопления и подтопления

- Зона подтопления

Охранная зона инженерных коммуникаций

- Охранная зона объектов электросетевого хозяйства (вдоль линий электропередачи, вокруг подстанций)

Зоны санитарной охраны источников питьевого и хозяйственно-бытового водоснабжения и водопроводов питьевого назначения

- Первый пояс зоны санитарной охраны источника водоснабжения

Земли по категориям:

- ВФ Земли водного фонда

Охранная зона транспортных коммуникаций

- Охранная зона железнодорожных путей

Условные обозначения:

Границы единиц административно-территориального деления Российской Федерации
 - - - - - Граница населенного пункта

Железнодорожные пути:

- Железнодорожный путь общего пользования

Искусственные дорожные сооружения:

- Мостовое сооружение

Улично-дорожная сеть сельского населенного пункта:

- Главная улица
- Улица в жилой застройке

Поверхностные водные объекты

- Природный выход подземных вод (родник, гейзер)

- Объект местного значения
- Существующий и строящийся, в том числе находящийся в стадии реконструкции**
- Остановочные пункты общественного пассажирского транспорта**
- Остановочный пункт
- Электрические подстанции**
- Трансформаторная подстанция
- Линии электропередачи (ЛЭП)**
- Линии электропередачи 10 кВ
- Линии электропередачи до 6 кВ
- Гидротехнические сооружения**
- Водоподпорные и водонапорные гидротехнические сооружения

						016-ГП-2019		
						Пермский край, Нытвенский район, Нытвенское городское поселение.		
Изм.	Кол.уч.	Лист	№ док.	Подпись	Дата	Населенные пункты: д.Заполье, д.Марчуги.		
						Стадия	Лист	Листов
						ГП	3	
						Карта 01.3 Современное использование территории М1:10000		
						ООО "ПСК"АФ-ПРОЕКТ"		