

РЕШЕНИЕ

о размещении объектов № 128

г. Нытва

28.12.2020

Администрация Нытвенского городского округа, в лице главы администрации Хаертдинова Рината Менсагировича, действующего на основании Устава, зарегистрированного Главным управлением Министерства юстиции Российской Федерации по Приволжскому Федеральному округу 07.12.2005, регистрационный номер RU 595200002005001, руководствуясь пунктом 3 статьи 39.36 Земельного кодекса Российской Федерации, пунктом 2 статьи 3.3 Федерального закона от 25.10.2001 № 137-ФЗ «О введении в действие Земельного кодекса Российской Федерации», пунктом 6 Постановления Правительства Российской Федерации от 3 декабря 2014 № 1300 «Об утверждении перечня видов объектов, размещение которых может осуществляться на землях или земельных участках, находящихся в государственной или муниципальной собственности, без предоставления земельных участков и установления сервитутов», Постановлением Правительства Пермского края от 22.07.2015 № 478-п «Об утверждении положения о порядке и условиях размещения объектов на землях или земельных участках, находящихся в государственной или муниципальной собственности, на территории Пермского края без предоставления земельных участков и установления сервитутов»,

разрешает акционерному обществу «Газпром газораспределение Пермь» (Краснокамский филиал: ИНН/КПП 5902183841/591602001, БИК 045773603, юридический адрес: г. Пермь, ул. Петропавловская, 43; почтовый адрес: 617060, Пермский край, г. Краснокамск, ул. Геофизиков, 5, тел. (34273)4-30-45, (34273)7-30-87).

размещение объекта: нефтепроводы и нефтепродуктопроводы диаметром DN 300 и менее, газопроводы и иные трубопроводы давлением до 1,2 Мпа, для размещения которых не требуется разрешения на строительство (газопровод для транспортировки природного газа под давлением до 0,6 Мпа включительно),

на земельном участке, с кадастровым номером 59:26:0000000:8026, площадью 61 кв.м. из земель населённых пунктов, согласно схеме предполагаемых к использованию земель или части земельного участка,

способ размещения объекта – подземный,

на срок: 12 месяцев – с 28.12.2020 г. по 27.12.2021 г.,

местоположение: Пермский край, Нытвенский городской округ, (подключение в районе дома 8а, по ул. Садовая в д. Шумиха).

Размещение объекта осуществлять после получения разрешения на проведение земляных работ.

Приложение: Схема предполагаемых к использованию земель или части земельного участка в масштабе 1:700 в 1 экз. на 1 л.

Глава администрации городского округа



Р.М. Хаертдинов

Схема предполагаемых к использованию земель или части земельного участка

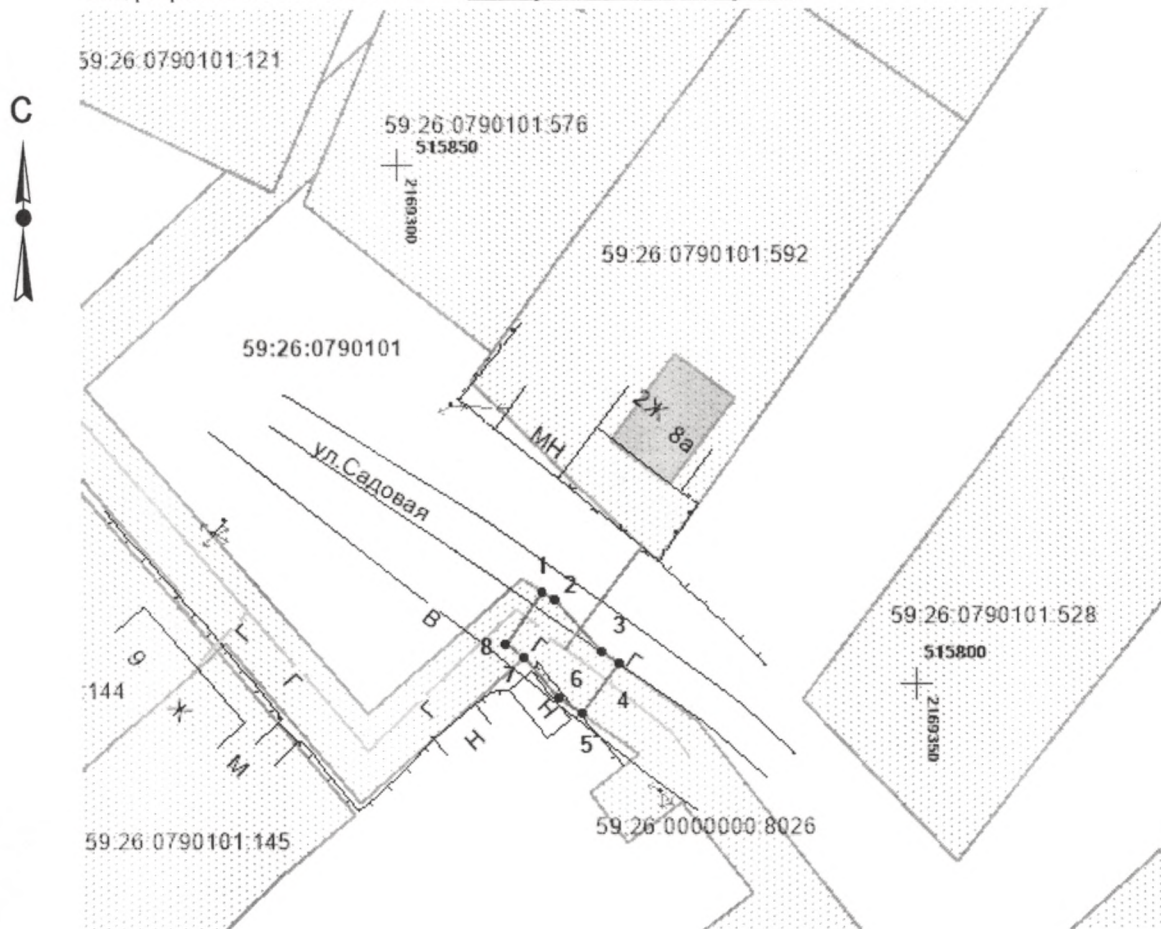
Объект: газопровод для транспортировки природного газа под давлением до 0,6 Мпа включительно

Местоположение: Пермский край, Нытвенский г.о., (подключение в районе дома 8а, по ул. Садовая в д. Шумиха)

Площадь земель или части земельного участка, кв.м: 61

Категория земель: земли населенных пунктов

Вид разрешенного использования: для строительства газопровода



Масштаб 1:700

Описание границ смежных землепользователей:






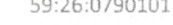
от т.1 до т.4, т.5 до т.7

от т.4 до т.5, т.7 до т.1

- земли общего пользования
- граница участка с кадастровым № 59:26:0000000:8026

Обозначение характерных точек границ	Координаты, м (МСК-59)	
	X	Y
1	515808,83	2169314,17
2	515808,04	2169315,42
3	515803,16	2169319,75
4	515801,90	2169321,48
5	515797,12	2169317,93
6	515798,65	2169315,73
7	515802,58	2169312,29
8	515803,88	2169310,47

Условные обозначения:

-  - граница предполагаемых к использованию земель ;
-  - граница учтенных земельных участков;
-  - граница кадастрового квартала;
-  - проектируемый газопровод;
-  - существующий газопровод;
-  - обозначение кадастрового квартала;
- 59:26:0790101
- 59:26:0790101:592 - кадастровый номер земельного участка;

Заявитель  /Кративин А.В./