

РЕШЕНИЕ
о размещении объектов № 119

г. Нытва

11.12.2020

Администрация Нытвенского городского округа, в лице главы администрации Хаертдинова Рината Менсагировича, действующего на основании Устава, зарегистрированного Главным управлением Министерства юстиции Российской Федерации по Приволжскому Федеральному округу 07.12.2005, регистрационный номер RU 595200002005001, руководствуясь пунктом 3 статьи 39.36 Земельного кодекса Российской Федерации, пунктом 2 статьи 3.3 Федерального закона от 25.10.2001 № 137-ФЗ «О введении в действие Земельного кодекса Российской Федерации», пунктом 6 Постановления Правительства Российской Федерации от 3 декабря 2014 № 1300 «Об утверждении перечня видов объектов, размещение которых может осуществляться на землях или земельных участках, находящихся в государственной или муниципальной собственности, без предоставления земельных участков и установления сервитутов», Постановлением Правительства Пермского края от 22.07.2015 № 478-п «Об утверждении положения о порядке и условиях размещения объектов на землях или земельных участках, находящихся в государственной или муниципальной собственности, на территории Пермского края без предоставления земельных участков и установления сервитутов»,

разрешает акционерному обществу «Газпром газораспределение Пермь» (Краснокамский филиал: ИНН/КПП 5902183841/591602001, БИК 045773603, юридический адрес: г. Пермь, ул. Петропавловская, 43; почтовый адрес: 617060, Пермский край, г. Краснокамск, ул. Геофизиков, 5, тел. (34273)4-30-45, (34273)7-30-87).

размещение объекта: нефтепроводы и нефтепродуктопроводы диаметром DN 300 и менее, газопроводы и иные трубопроводы давлением до 1,2 Мпа, для размещения которых не требуется разрешения на строительство (газопровод для транспортировки природного газа под давлением до 0,6 Мпа включительно),

на землях, находящихся в государственной собственности, в кадастровых кварталах 59:26:0430330, 59:26:0430340 площадью 1017 кв.м. из земель населённых пунктов, согласно схеме предполагаемых к использованию земель или части земельного участка,

способ размещения объекта – подземный,

на срок: 12 месяцев – с 11.12.2020 г. по 10.12.2021 г.,

местоположение: Пермский край, Нытвенский городской округ, ст. Чайковская, ул. Садовая, у дома 17.

Размещение объекта осуществлять после получения разрешения на проведение земляных работ.

Приложение: Схема предполагаемых к использованию земель или части земельного участка в масштабе 1:500 в 1 экз. на 1 л.

Глава администрации городского округа



Р.М. Хаертдинов

Схема предполагаемых к использованию земель или части земельного участка

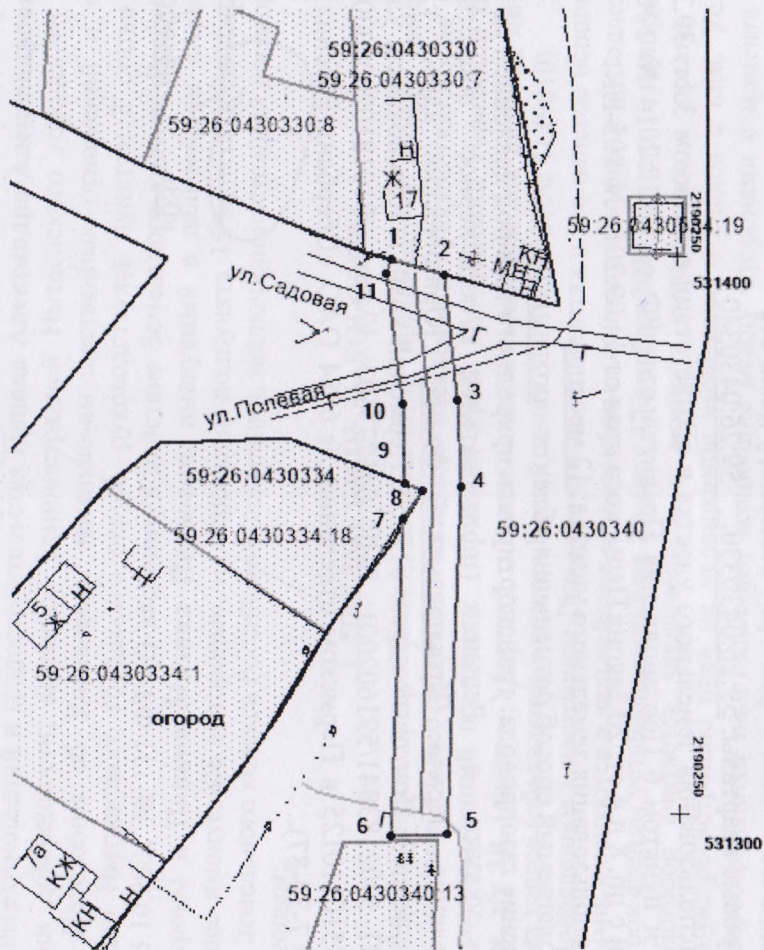
Объект: газопровод для транспортировки природного газа под давлением до 0,6 Мпа включительно

Местоположение: Пермский край, Нытвенский г.о., ст. Чайковская, ул. Садовая, у дома 17

Площадь земель или части земельного участка, кв.м: 1017

Категория земель: земли населенных пунктов







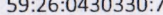
Вид разрешенного использования: для строительства газопровода



Масштаб 1:1200


Обозначение характерных точек границ	Координаты, м (МСК-59)	
	X	Y
1	531399,60	2190198,48
2	531396,88	2190207,98
3	531374,42	2190210,29
4	531358,69	2190210,75
5	531296,63	2190208,04
6	531296,31	2190197,92
7	531352,97	2190200,50
8	531358,00	2190203,88
9	531359,25	2190200,72
10	531373,68	2190200,30
11	531397,01	2190197,54

Условные обозначения:

-  - граница предполагаемых к использованию земель ;
-  - граница учтенных земельных участков;
-  - граница кадастрового квартала;
-  - проектируемый газопровод;
-  - существующий газопровод;
-  59:26:0430330 - обозначение кадастрового квартала;
-  59:26:0430330:7 - кадастровый номер земельного участка;

Описание границ смежных землепользователей:

- от т.1 до т.2 - граница участка с кадастровым № 59:26:0430330:7
- от т.2 до т.7, т.9 до т.1 - земли общего пользования
- от т.7 до т.9 - граница участка с кадастровым № 59:26:0430334:18

Заявитель  /Кравцов А.В./