

РЕШЕНИЕ
о размещении объектов № 102

г. Нытва

19.11.2020

Администрация Нытвенского городского округа, в лице главы администрации Хаертдинова Рината Менсагировича, действующего на основании Устава, зарегистрированного Главным управлением Министерства юстиции Российской Федерации по Приволжскому Федеральному округу 07.12.2005, регистрационный номер RU 595200002005001, руководствуясь пунктом 3 статьи 39.36 Земельного кодекса Российской Федерации, пунктом 2 статьи 3.3 Федерального закона от 25.10.2001 № 137-ФЗ «О введении в действие Земельного кодекса Российской Федерации», пунктом 6 Постановления Правительства Российской Федерации от 3 декабря 2014 № 1300 «Об утверждении перечня видов объектов, размещение которых может осуществляться на землях или земельных участках, находящихся в государственной или муниципальной собственности, без предоставления земельных участков и установления сервитутов», Постановлением Правительства Пермского края от 22.07.2015 № 478-п «Об утверждении положения о порядке и условиях размещения объектов на землях или земельных участках, находящихся в государственной или муниципальной собственности, на территории Пермского края без предоставления земельных участков и установления сервитутов»,

разрешает акционерному обществу «Газпром газораспределение Пермь» (Краснокамский филиал: ИНН/КПП 5902183841/591602001, БИК 045773603, юридический адрес: г. Пермь, ул. Петропавловская, 43; почтовый адрес: 617060, Пермский край, г. Краснокамск, ул. Геофизиков, 5, тел. (34273)4-30-45, (34273)7-30-87).

размещение объекта: нефтепроводы и нефтепродуктопроводы диаметром DN 300 и менее, газопроводы и иные трубопроводы давлением до 1,2 Мпа, для размещения которых не требуется разрешения на строительство (газопровод для транспортировки природного газа под давлением до 0,6 Мпа включительно),

на землях, находящихся в государственной собственности, в кадастровом квартале 59:26:0611068, площадью 128 кв.м из земель населённых пунктов, согласно схеме предполагаемых к использованию земель или части земельного участка,

способ размещения объекта – подземный,

на срок: 12 месяцев – с 19.11.2020 г. по 18.11.2021 г.,

местоположение: Пермский край, Нытвенский городской округ, г. Нытва, ул. Пушкина, в районе дома 54.

Размещение объекта осуществлять после получения разрешения на проведение земляных работ.

Приложение: Схема предполагаемых к использованию земель или части земельного участка в масштабе 1:500 в 1 экз. на 1 л.

Глава администрации городского округа



Р.М. Хаертдинов

Схема предполагаемых к использованию земель или части земельного участка

Объект: газопровод для транспортировки природного газа под давлением до 0.6 Мпа включительно

Местоположение: Пермский край, Нытвенский г.о., г. Нытва, ул. Пушкина, в районе дома 54

Площадь земель или части земельного участка, кв.м **128**

Категория-земель: земли населённых пунктов

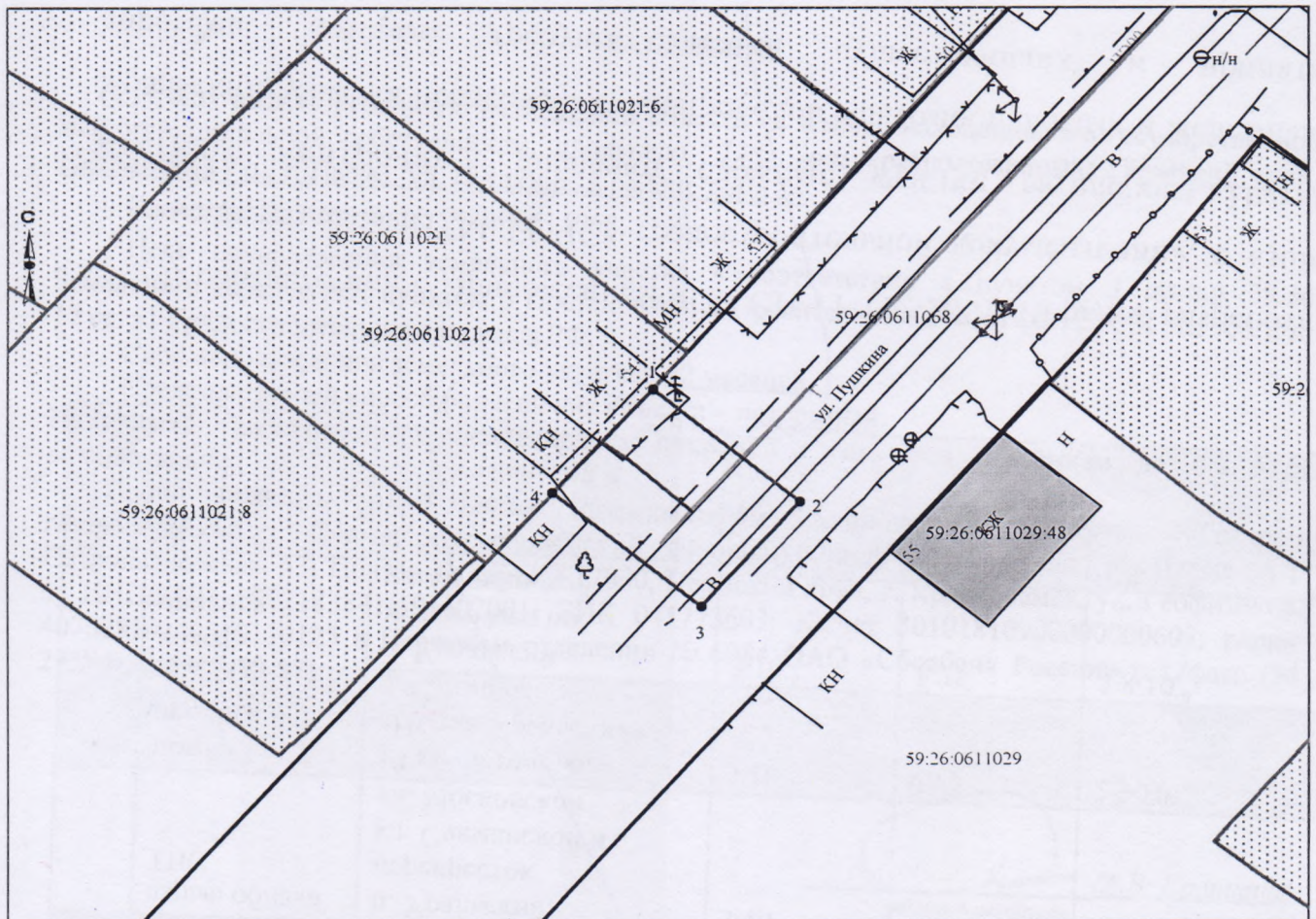
Вид разрешенного использования: для строительства газопровода

| Обозначение характерных точек границ | Координаты (МСК-59), м | |
|--|------------------------|------------|
| | X | Y |
| 1 | 509194.03 | 2177166.16 |
| 2 | 509185.78 | 2177175.85 |
| 3 | 509178.16 | 2177169.37 |
| 4 | 509186.44 | 2177159.62 |

Описание границ смежных землепользователей:

от т.1 до т.4 земли общего пользования

от т.4 до т.1 земельный участок с кадастровым номером 59:26:0611021:7








Масштаб 1:500

Заявитель  /А.В. Крапивин/

Верно

Условные обозначения:

-  граница предполагаемых к использованию земель
-  граница учтенных земельных участков
-  граница кадастрового квартала
-  проектируемый газопровод
-  существующий газопровод

59:26:0611021:7 кадастровый номер земельного участка
59:26:0611021 номер кадастрового квартала