

РЕШЕНИЕ
о размещении объектов № 91

г. Нытва

24.09.2020

Администрация Нытвенского городского округа, в лице главы администрации Хаертдинова Рината Менсагировича, действующего на основании Устава, зарегистрированного Главным управлением Министерства юстиции Российской Федерации по Приволжскому Федеральному округу 07.12.2005, регистрационный номер RU 595200002005001, руководствуясь пунктом 3 статьи 39.36 Земельного кодекса Российской Федерации, пунктом 2 статьи 3.3 Федерального закона от 25.10.2001 № 137-ФЗ «О введении в действие Земельного кодекса Российской Федерации», пунктом 5 Постановления Правительства Российской Федерации от 3 декабря 2014 № 1300 «Об утверждении перечня видов объектов, размещение которых может осуществляться на землях или земельных участках, находящихся в государственной или муниципальной собственности, без предоставления земельных участков и установления сервитутов», Постановлением Правительства Пермского края от 22.07.2015 № 478-п «Об утверждении положения о порядке и условиях размещения объектов на землях или земельных участках, находящихся в государственной или муниципальной собственности, на территории Пермского края без предоставления земельных участков и установления сервитутов», разрешает **открытому акционерному обществу «Межрегиональная распределительная сетевая компания Урала»**, ИНН 6671163413, ОГРН 1056604000970, юридический адрес: 620026, Свердловская область, г. Екатеринбург, ул. Мамина-Сибиряка, д. 140; почтовый адрес: 614107, г. Пермь, ул. Инженерная, 17, тел. (342)243-50-59.

размещение объекта: линии электропередачи классом напряжения до 35 кВ, а также связанные с ними трансформаторные подстанции, распределительные пункты и иное предназначенное для осуществления передачи электрической энергии оборудование, для размещения которых не требуется разрешения на строительство (строительство КТПП 6/0,4 кВ, ВЛ 0,4 кВ. Реконструкция КВЛ 6 кВ д. Черемушки для электроснабжения д. Сукманы (450008822); строительство ВЛ 0,4 для электроснабжения д. Сукманы (4500059246);

на части земельного участка с кадастровым номером 59:26:0000000:8381, находящемся в государственной собственности, общей площадью 719 (44, 675) кв.м из земель населённых пунктов,

способ размещения объекта: надземный,

на срок: бессрочно,

местоположение: Пермский край, Нытвенский городской округ, д. Сукманы.

Размещение объекта осуществлять после получения разрешения на проведение земляных работ.

Приложение: Схема предполагаемых к использованию земель или части земельного участка в масштабе 1:1000 в 1 экз. на 1 л.

Глава администрации округа






Р.М. Хаертдинов

Схема предполагаемых к использованию земель или части земельного участка

Объект: Строительство КТПП 6/0,4 кВ, ВЛ 0,4 кВ, Реконструкция КВЛ 6 кВ Черемушки для электроснабжения деревни Сукманы (4500058822); Строительство ВЛ 0,4 кВ для электроснабжения деревни Сукманы (4500059246)
Местоположение: Пермский край, Нытвенский р-н, д. Сукманы (59:26:0000000:8381)
Площадь земель или части земельного участка, кв.м.: 719 (44;675)
Категория земель: Земли населённых пунктов
Вид разрешенного использования земельного участка:
Цель использования: под объекты инженерного оборудования
Электроснабжения («Строительство КТПП 6/0,4 кВ, ВЛ 0,4 кВ, Реконструкция КВЛ 6 кВ Черемушки для электроснабжения деревни Сукманы (4500058822); Строительство ВЛ 0,4 кВ для электроснабжения деревни Сукманы (4500059246)»

Описание границ смежных землепользователей:
 4-1, 2-3, 5-6, 10-41 неразграниченный зем.участок
 1-2, 3-4, 6-10, 41-5 зем.уч. с кад.номером 59:26:0000000:8381

Условные обозначения:

-  предполагаемые к использованию земли
-  граница земельного участка, сведения о котором внесены в ГКН
-  1 характерные точки границы испрашиваемого земельного участка



Масштаб 1:1500



Заявитель: /Е.В. Кузнецова