

РЕШЕНИЕ  
о размещении объектов № 2

г. Нытва

30.01.2020 год

Администрация Нытвенского городского округа Пермского края, в лице главы городского округа - главы администрации Нытвенского городского округа **Хаертдинова Рината Менсагировича**, действующего на основании Устава муниципального образования «Нытвенский городской округ», утвержденного решением Думы Нытвенского городского округа от 13.12.2019 № 88, пункта 2 статьи 3.3 Федерального закона от 25.10.2001 № 137-ФЗ «О введении в действие Земельного кодекса Российской Федерации», руководствуясь пунктом 3 статьи 39.36 Земельного кодекса Российской Федерации, Постановлением Правительства Российской Федерации от 3 декабря 2014 № 1300 «Об утверждении перечня видов объектов, размещение которых может осуществляться на землях или земельных участках, находящихся в государственной или муниципальной собственности, без предоставления земельных участков и установления сервитутов», Постановлением Правительства Пермского края от 22.07.2015 № 478-п «Об утверждении положения о порядке и условиях размещения объектов на землях или земельных участках, находящихся в государственной или муниципальной собственности, на территории Пермского края без предоставления земельных участков и установления сервитутов»,

**разрешает** публичному акционерному обществу «Ростелеком» (ИНН/КПП 7707049388/78001001, ОГРН 10277001198767, юридический адрес: 191002, г. Санкт-Петербург, ул. Достоевского, 15)

**размещение объекта:** линии связи, линейно-кабельные сооружения связи и иные сооружения связи, для размещения которых не требуется разрешения на строительство: установка базовой станции Теле,2 на опоре СК 26 в границах городского округа, сборно-разборной конструкции,

**на землях**, находящихся в государственной собственности, в кадастровом квартале 59:26:0720101, площадью 9 кв.м. из земель населенных пунктов, согласно представленной схеме земельного участка,

**на срок** до 1 года

**способ размещения** – подземный,

**размещение базовой станции** осуществлять после получения разрешения на проведение земляных работ,

**местоположение:** Пермский край, Нытвенский район, д. Груни, ул. Центральная.

**Приложение:** Схема расположения земельного участка или земельных участков на кадастровом плане территории на 1 л. в 1 экз. в М 1:1000.

Глава администрации района



Р.М. Хаертдинов

# СХЕМА предполагаемых к использованию земель или частей земельных участков

Объект: Размещение базовой станции Теле2 на опоре СК 26

Местоположение: Пермский край, Нытвенский район, д. Груни, ул. Центральная

Разрешенное использование: "Коммунальное обслуживание"

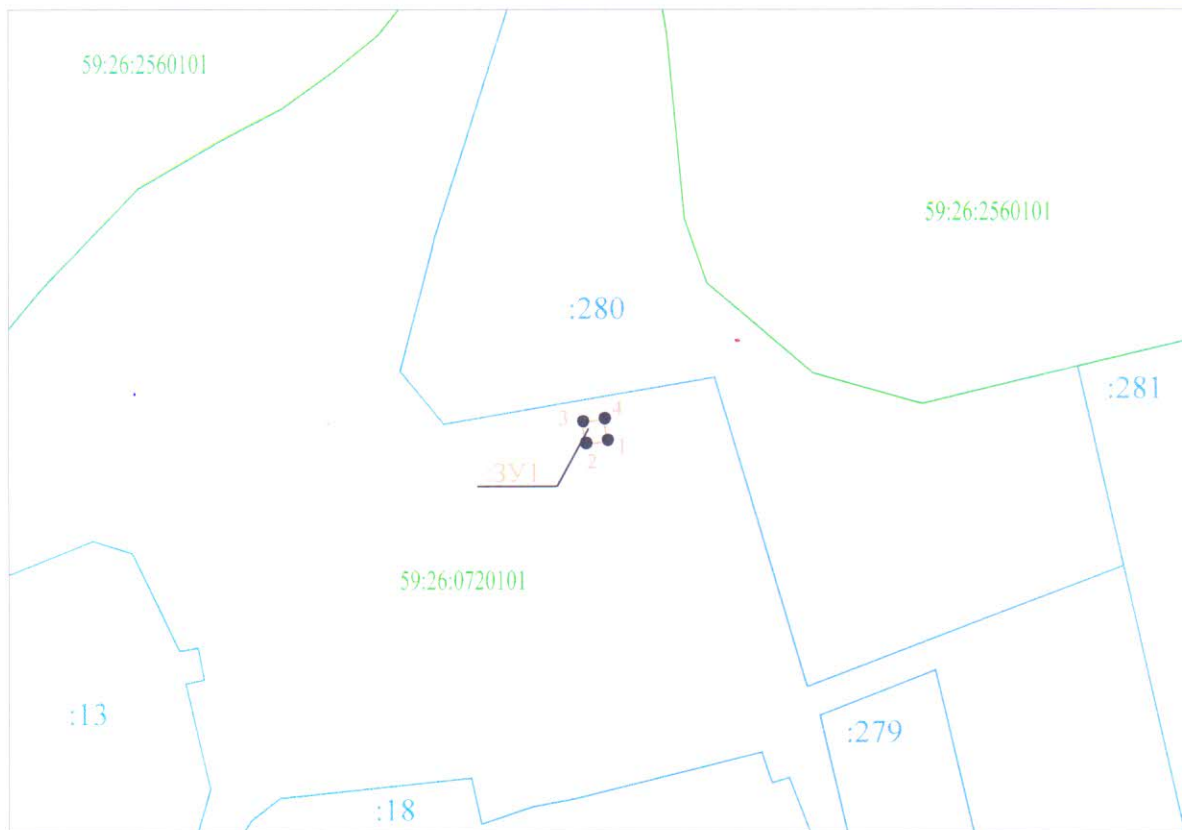
Категория земель: земли населенных пунктов

Обозначение земельного участка: :ЗУ1

Площадь земельного участка: 9 кв.м.








## Описание границ смежных землепользователей

от 1 до 1 - муниципальные земли



Масштаб 1:1000

### УСЛОВНЫЕ ОБОЗНАЧЕНИЯ:

-  - граница земель, предполагаемых к использованию
-  - существующая часть границы земельного участка, сведения о которой достаточны для определения её местоположения на местности
-  - граница контура объекта капитального строительства
-  59:14:0011004 - номер кадастрового квартала
-  :ЗУ1 - номер земельного участка по сведениям ГКН
-  - обозначение образуемого земельного участка
-  - характеристическая точка границы, сведения о которой позволяют однозначно определить ее положение на местности


### Каталог координат

№№ поворотных точек	X	Y
1	504292.72	2161982.54
2	504292.27	2161979.58
3	504295.23	2161979.12
4	504295.68	2161982.09

Система координат МСК-59

Заявитель \_\_\_\_\_

МП

  
И.П. Бочкарев  
Подпись, расшифровка подписи)