

**РЕШЕНИЕ**  
**о размещении объектов № 107**

г. Нытва

18.09.2019 год

Администрация Нытвенского муниципального района, в лице главы администрации **Хаертдинова Рината Менсагировича**, действующего на основании Устава, зарегистрированного Главным управлением Министерства юстиции Российской Федерации по Приволжскому Федеральному округу 07.12.2005, регистрационный номер RU 595200002005001, **пункта 2 статьи 3.3** Федерального закона от 25.10.2001 № 137-ФЗ «О введении в действие Земельного кодекса Российской Федерации», руководствуясь **пунктом 3 статьи 39.36** Земельного кодекса Российской Федерации, Постановлением Правительства Российской Федерации от 3 декабря 2014 № 1300 «Об утверждении перечня видов объектов, размещение которых может осуществляться на землях или земельных участках, находящихся в государственной или муниципальной собственности, без предоставления земельных участков и установления сервитутов», Постановлением Правительства Пермского края от 22.07.2015 № 478-п «Об утверждении положения о порядке и условиях размещения объектов на землях или земельных участках, находящихся в государственной или муниципальной собственности, на территории Пермского края без предоставления земельных участков и установления сервитутов»,

**разрешает** многоквартирному жилому дому расположенному по адресу: Пермский край, Нытвенский район, г. Нытва, пр. Ленина, 37,

**размещение объекта:** элементы благоустройства дворовой территории по адресу: Пермский край, Нытвенский район, г. Нытва, пр. Ленина, 37,



**на земельном участке** в кадастровом квартале 59:26:0611210, находящемся в государственной собственности, площадью 1033 кв.м. из земель населённых пунктов, согласно схеме предполагаемой к использованию земель или части земельного участка с видом разрешенного использования: элементы благоустройства дворовой территории по адресу: Пермский край, Нытвенский район, г. Нытва, пр. Ленина, 37,

**способ размещения объекта:** наземный,

**срок использования:** 1 год (с возможностью продления),

**Приложение:** Схема предполагаемых к использованию земель или части земельного участка с координатами характеристик точек границ территории, в отношении которой разрешено использование земель в масштабе 1:1000 в 1 экз. на 1 л.

Глава администрации района

  
  
Р.М. Хаертдинов

**СХЕМА**

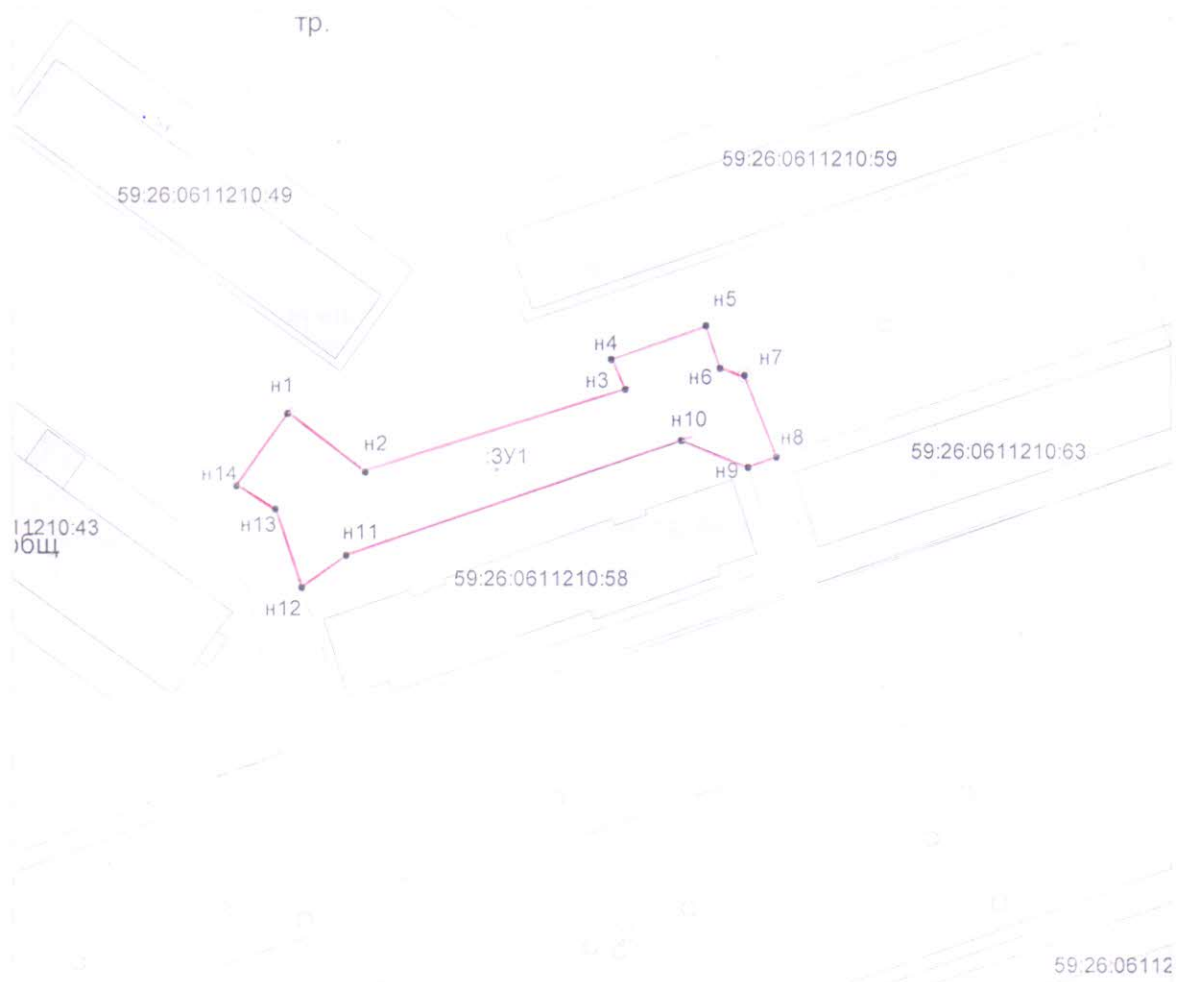

**границ предполагаемых к использованию земель или части земельного участка  
на кадастровом плане территории**

Местоположение земельного участка: Пермский край, г. Нытва, пр. Ленина, 37

Цель использования: Для благоустройства дворовой территории

Общая площадь испрашиваемого земельного участка - 1033 кв.м.

Координаты характерных точек границ земельного участка (система МСК 59)		
Обозначение характерных точек границ	X	Y
н1	509728	2176487
н2	509719	2176499
н3	509732	2176538
н4	509736	2176536
н5	509741	2176550
н6	509735	2176552
н7	509734	2176556
н8	509721	2176561
н9	509720	2176557
н10	509724	2176547
н11	509707	2176496
н12	509702	2176489
н13	509714	2176485
н14	509717	2176480



Условные обозначения:

Масштаб 1:1000

- -поворотная точка границы земельного участка
- н1 - номера поворотной точки границы земельного участка
- граница земельного участка
- : 121 Участок, границы которого установлены в соответствии с действующим законодательством