

РЕШЕНИЕ
о размещении объектов № 106

г. Нытва

18.09.2019 год

Администрация Нытвенского муниципального района, в лице главы администрации **Хаертдинова Рината Менсагировича**, действующего на основании Устава, зарегистрированного Главным управлением Министерства юстиции Российской Федерации по Приволжскому Федеральному округу 07.12.2005, регистрационный номер RU 595200002005001, **пункта 2 статьи 3.3** Федерального закона от 25.10.2001 № 137-ФЗ «О введении в действие Земельного кодекса Российской Федерации», руководствуясь **пунктом 3 статьи 39.36** Земельного кодекса Российской Федерации, Постановлением Правительства Российской Федерации от 3 декабря 2014 № 1300 «Об утверждении перечня видов объектов, размещение которых может осуществляться на землях или земельных участках, находящихся в государственной или муниципальной собственности, без предоставления земельных участков и установления сервитутов», Постановлением Правительства Пермского края от 22.07.2015 № 478-п «Об утверждении положения о порядке и условиях размещения объектов на землях или земельных участках, находящихся в государственной или муниципальной собственности, на территории Пермского края без предоставления земельных участков и установления сервитутов»,

разрешает многоквартирному жилому дому расположенному по адресу: Пермский край, Нытвенский район, г. Нытва, пр. Ленина, 31,

размещение объекта: элементы благоустройства дворовой территории по адресу: Пермский край, Нытвенский район, г. Нытва, пр. Ленина, 31,



на земельном участке в кадастровом квартале 59:26:0611210, находящемся в государственной собственности, площадью 1592 кв.м. из земель населённых пунктов, согласно схеме предполагаемой к использованию земель или части земельного участка с видом разрешенного использования: элементы благоустройства дворовой территории по адресу: Пермский край, Нытвенский район, г. Нытва, пр. Ленина, 31,

способ размещения объекта: наземный,

срок использования: 1 год (с возможностью продления),

Приложение: Схема предполагаемых к использованию земель или части земельного участка с координатами характеристик точек границ территории, в отношении которой разрешено использование земель в масштабе 1:1500 в 1 экз. на 1 л.

Глава администрации района



Р.М. Хаертдинов

СХЕМА

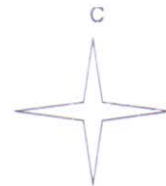
**границ предполагаемых к использованию земель или части земельного участка
на кадастровом плане территории**

Местоположение земельного участка: Пермский край, г. Нытва, пр. Ленина, 31

Цель использования: Для благоустройства дворовой территории

Общая площадь испрашиваемого земельного участка - 1592 кв.м.

Координаты характерных точек границ земельного участка (система МСК 59)		
Обозначение характерных точек границ	X	Y
п1	509812	2176251
п2	509817	2176265
п3	509864	2176386
п4	509869	2176401
п5	509839	2176412
п6	509836	2176405
п7	509857	2176398
п8	509824	2176303
п9	509811	2176308
п10	509808	2176302
п11	509821	2176297
п12	509809	2176264
п13	509806	2176253



Условные обозначения:

Масштаб 1:1500

- -поворотная точка границы земельного участка
- п1 - номера поворотной точки границы земельного участка
- -граница земельного участка
- :121 Участок, границы которого установлены в соответствии с действующим законодательством