



РЕШЕНИЕ
о размещении объектов № 105

г. Нытва

18.09.2019 год

Администрация Нытвенского муниципального района, в лице главы администрации **Хаертдинова Рината Менсагировича**, действующего на основании Устава, зарегистрированного Главным управлением Министерства юстиции Российской Федерации по Приволжскому Федеральному округу 07.12.2005, регистрационный номер RU 595200002005001, **пункта 2 статьи 3.3** Федерального закона от 25.10.2001 № 137-ФЗ «О введении в действие Земельного кодекса Российской Федерации», руководствуясь **пунктом 3 статьи 39.36** Земельного кодекса Российской Федерации, Постановлением Правительства Российской Федерации от 3 декабря 2014 № 1300 «Об утверждении перечня видов объектов, размещение которых может осуществляться на землях или земельных участках, находящихся в государственной или муниципальной собственности, без предоставления земельных участков и установления сервитутов», Постановлением Правительства Пермского края от 22.07.2015 № 478-п «Об утверждении положения о порядке и условиях размещения объектов на землях или земельных участках, находящихся в государственной или муниципальной собственности, на территории Пермского края без предоставления земельных участков и установления сервитутов», **разрешает** многоквартирному жилому дому расположенному по адресу: Пермский край, Нытвенский район, г. Нытва, ул. М.Горького, 16, **размещение объекта:** элементы благоустройства дворовой территории по адресу: Пермский край, Нытвенский район, г. Нытва, ул. М.Горького, 16, **на земельном участке** в кадастровом квартале 59:26:0610670, находящемся в государственной собственности, площадью 907 кв.м. из земель населённых пунктов, согласно схеме предполагаемой к использованию земель или части земельного участка с видом разрешенного использования: элементы благоустройства дворовой территории по адресу: Пермский край, Нытвенский район, г. Нытва, ул. М.Горького, 16, **способ размещения объекта:** наземный, **срок использования:** 1 год (с возможностью продления), **Приложение:** Схема предполагаемых к использованию земель или части земельного участка с координатами характеристик точек границ территории, в отношении которой разрешено использование земель в масштабе 1:1000 в 1 экз. на 1 л.

Глава администрации района



Р.М. Хаертдинов

СХЕМА

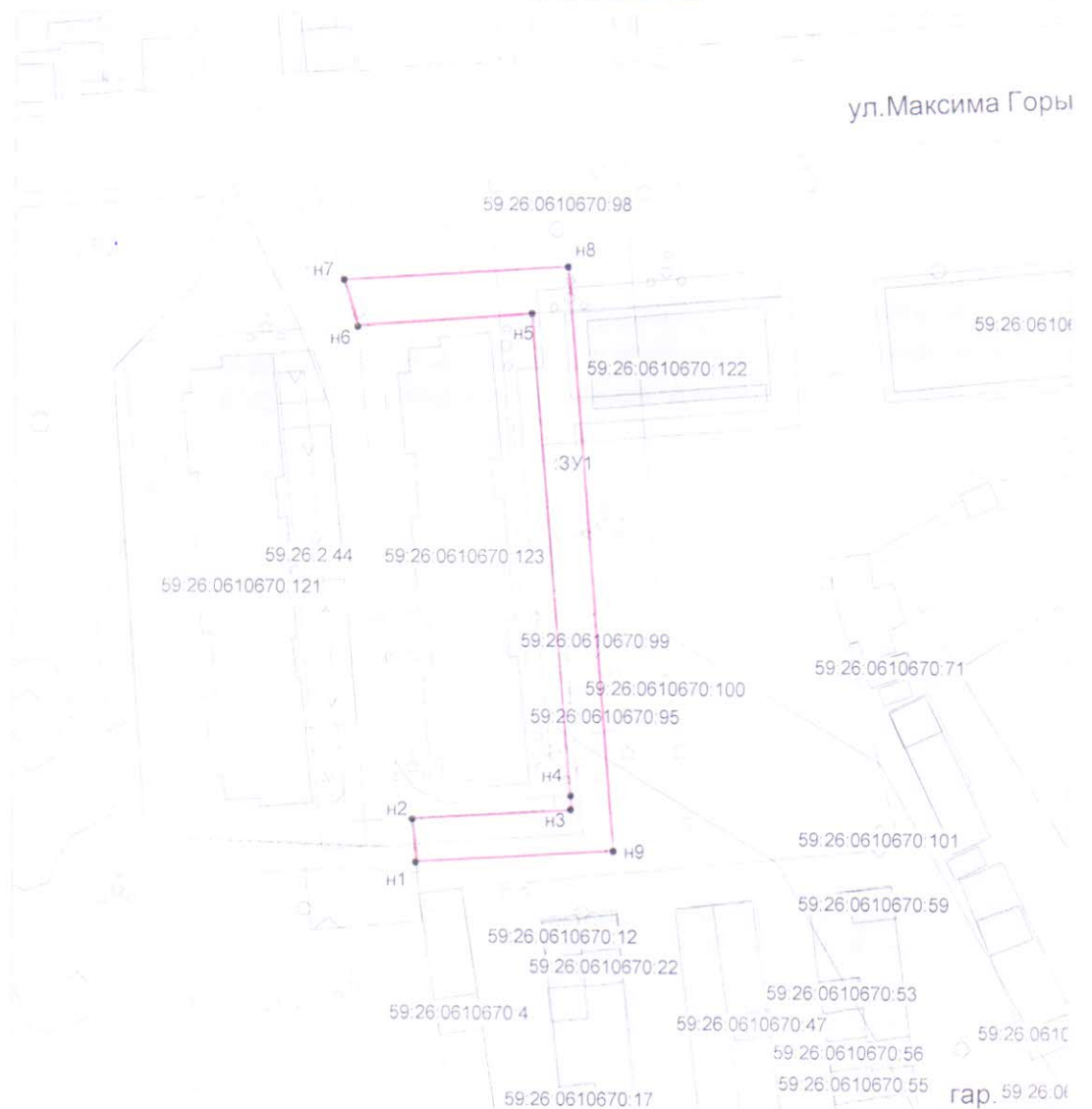
**границ предполагаемых к использованию земель или части земельного участка
на кадастровом плане территории**

Местоположение земельного участка: Пермский край, г. Нытва, ул. М. Горького, 16

Цель использования: Для благоустройства дворовой территории

Общая площадь испрашиваемого земельного участка - 907 кв.м.

Координаты характерных точек границ земельного участка (система МСК 59)		
Обозначение характерных точек границ	X	Y
n1	509929	2178757
n2	509936	2178757
n3	509937	2178781
n4	509939	2178781
n5	510013	2178775
n6	510011	2178748
n7	510018	2178746
n8	510020	2178781
n9	509931	2178788



Условные обозначения:

- - поворотная точка границы земельного участка
- n1 - номера поворотной точки границы земельного участка
- - граница земельного участка

:121 Участок, границы которого установлены в соответствии с действующим законодательством

Масштаб 1:1000