

РЕШЕНИЕ
о размещении объектов № 122

г. Нытва

18.10.2018 год

Администрация Нытвенского муниципального района, в лице и. о. главы администрации **Безматерных Александра Александровича**, действующего на основании Устава, зарегистрированного Главным управлением Министерства юстиции Российской Федерации по Приволжскому Федеральному округу 07.12.2005, регистрационный номер RU 595200002005001, пункта 2 статьи 3.3 Федерального закона от 25.10.2001 № 137-ФЗ «О введении в действие Земельного кодекса Российской Федерации», руководствуясь пунктом 3 статьи 39.36 Земельного кодекса Российской Федерации, Постановлением Правительства Российской Федерации от 3 декабря 2014 № 1300 «Об утверждении перечня видов объектов, размещение которых может осуществляться на землях или земельных участках, находящихся в государственной или муниципальной собственности, без предоставления земельных участков и установления сервитутов», Постановлением Правительства Пермского края от 22.07.2015 № 478-п «Об утверждении положения о порядке и условиях размещения объектов на землях или земельных участках, находящихся в государственной или муниципальной собственности, на территории Пермского края без предоставления земельных участков и установления сервитутов»,

разрешает акционерному обществу «Газпром газораспределение Пермь» (Краснокамский филиал ИНН/КПП 5902183841/591602001, БИК 045773603, К/счет 30101810900000000603, р/счет 40702810249510110125 в Пермском отделении № 6984 ОАО «Сбербанк России», юридический адрес: г. Пермь, ул. Петропавловская, 43; почтовый адрес: 617060, Пермский край, г. Краснокамск, ул. Геофизиков, 5)

размещение газопровода для транспортировки природного газа под давлением до 0,6 МПа по адресу: Пермский край, Нытвенский район, д. Н. Гаревая, ул. Полевая, в районе дома 9,

на земельном участке, находящемся в государственной собственности, площадью 1862 кв.м. из земель населенных пунктов, согласно представленной схемы земельного участка с видом разрешенного использования: для строительства газопровода,

способ размещения газопровода – подземный,

на срок 12 месяцев, на период строительства,

местоположение: Пермский край, Нытвенский район, Н. Гаревая, ул. Полевая, в районе дома 9.

Приложение: Схема предполагаемых к использованию земель или части земельного участка с координатами характеристик точек границ территории, в отношении которой разрешено использование земель на 1 л. в 1 экз. в М 1:800.

И. о. главы администрации района



А.А. Безматерных

Схема предполагаемых к использованию земель или части земельного участка

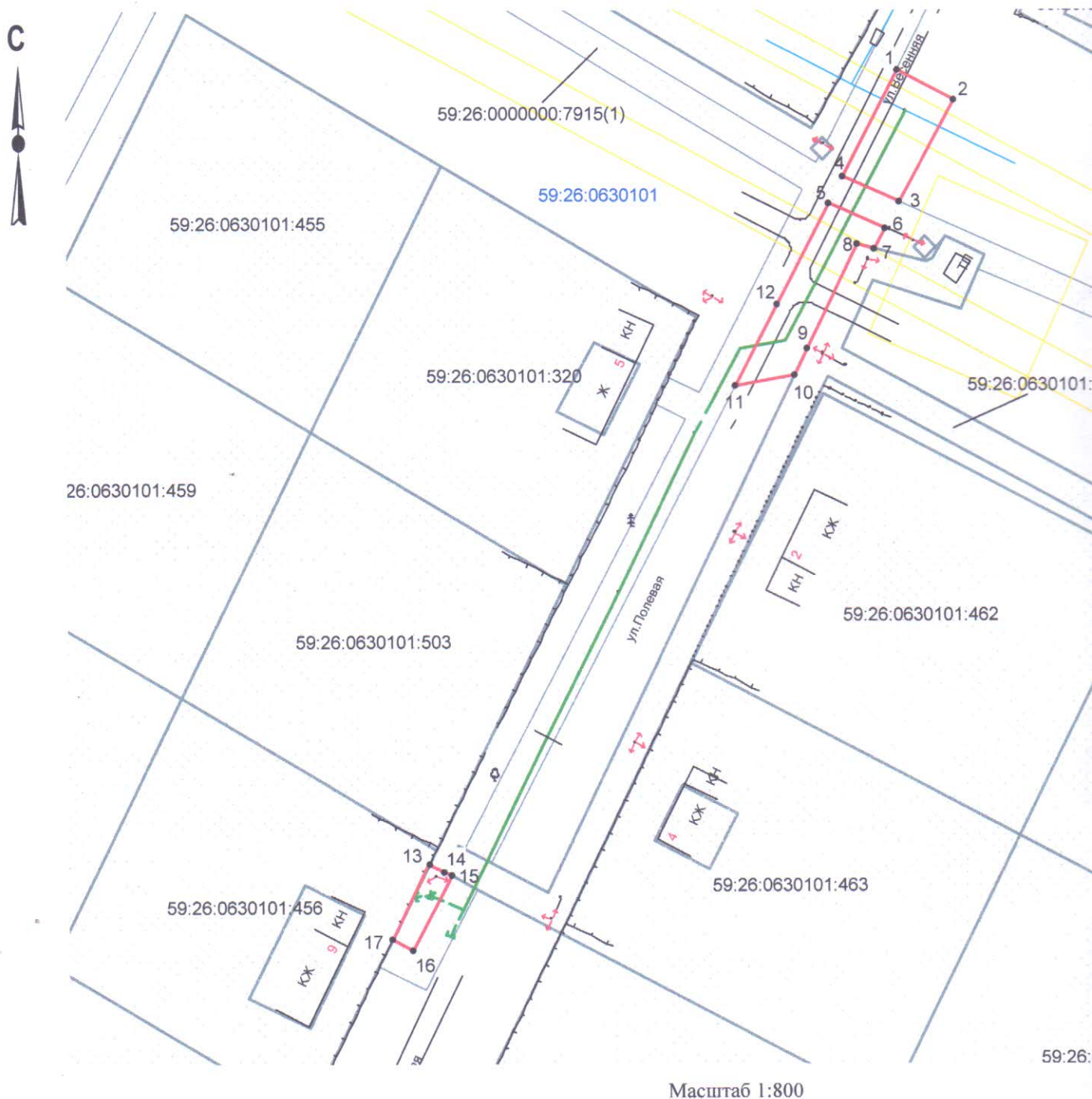
Объект: газопровода для транспортировки природного газа под давлением до 0,6 МПа включительно

Местоположение: Пермский край, Нытвенский район, д. Нижняя Гаревая ул. Полевая, в районе дома 9

Площадь земель или части земельного участка, кв.м: 1862

Категория земель: земли населенных пунктов

Вид разрешенного использования: для строительства газопровод








Описание границ смежных землепользователей:

- от т. 3 до т.1, от т.11 до т.6, от т.15 до т.17 - границы земельного участка 59:26:0000000:7915
- от т. 17 до т.13 - границы земельного участка 59:26:0630101:456
- от т. 7 до т.10, от т.14 до т.15 - границы земельного участка 59:26:0630101:1032
- от т. 1 до т.3, от т.6 до т.7, от т. 10 до т.11, от т.13 до т.14 - земли общего пользования



Обозначение характерных точек границ	Координаты, м	
	X	Y
1	2	3
1	510407,70	2174585,66
2	510403,59	2174593,33
3	510389,77	2174585,97
4	510393,23	2174578,24
5	510389,68	2174576,39
6	510386,24	2174584,09
7	510383,43	2174582,59
8	510383,97	2174580,30
9	510370,00	2174573,54
10	510366,40	2174571,81
11	510364,93	2174563,71
12	510376,01	2174569,39
13	510300,57	2174522,03
14	510299,55	2174524,01
15	510299,01	2174525,03
16	510288,95	2174519,81
17	510290,42	2174517,03

Условные обозначения:

-  - граница предполагаемых к использованию земель ;
-  - граница учтенных земельных участков;
-  - граница кадастрового квартала;
-  - проектируемый газопровод;
-  - существующий газопровод;
- 59:26:0630101 - обозначение кадастрового квартала;
- 59:26:0630101:456 - кадастровый номер земельного участка;

Заявитель _____

/Т.А. Покидкина/

Верно