

РЕШЕНИЕ
о размещении объектов № 100

г. Нытва

11.09.2018 год

Администрация Нытвенского муниципального района, в лице главы администрации **Хаертдинова Рината Менсагировича**, действующего на основании Устава, зарегистрированного Главным управлением Министерства юстиции Российской Федерации по Приволжскому Федеральному округу 07.12.2005, регистрационный номер RU 595200002005001, пункта 2 статьи 3.3 Федерального закона от 25.10.2001 № 137-ФЗ «О введении в действие Земельного кодекса Российской Федерации», руководствуясь пунктом 3 статьи 39.36 Земельного кодекса Российской Федерации, Постановлением Правительства Российской Федерации от 3 декабря 2014 № 1300 «Об утверждении перечня видов объектов, размещение которых может осуществляться на землях или земельных участках, находящихся в государственной или муниципальной собственности, без предоставления земельных участков и установления сервитутов», Постановлением Правительства Пермского края от 22.07.2015 № 478-п «Об утверждении положения о порядке и условиях размещения объектов на землях или земельных участках, находящихся в государственной или муниципальной собственности, на территории Пермского края без предоставления земельных участков и установления сервитутов»,

разрешает акционерному обществу «Газпром газораспределение Пермь» (Краснокамский филиал ИНН/КПП 5902183841/591602001, БИК 045773603, К/счет 30101810900000000603, р/счет 40702810249510110125 в Пермском отделении № 6984 ОАО «Сбербанк России», юридический адрес: г. Пермь, ул. Петропавловская, 43; почтовый адрес: 617060, Пермский край, г. Краснокамск, ул. Геофизиков, 5)

размещение газопровода для транспортировки природного газа под давлением до 0,6 МПа по адресу: Пермский край, Нытвенский район, ст. Чайковская, пер. Весенний, у дома 14,

на земельном участке, находящемся в государственной собственности, площадью 2012 кв.м. из земель населенных пунктов, согласно представленной схемы земельного участка с видом разрешенного использования: для строительства газопровода,

способ размещения газопровода – подземный,

на срок 12 месяцев, на период строительства,

местоположение: Пермский край, Нытвенский район, ст. Чайковская, пер. Весенний, у дома 14.

Приложение: Схема предполагаемых к использованию земель или части земельного участка с координатами характеристик точек границ территории, в отношении которой разрешено использование земель на 1 л. в 1 экз. в М 1:1000.

Глава администрации района



Хаертдинов Р.М.
Р.М. Хаертдинов

Зам. главы администрации
района по инфраструктуре
Начальник отдела по землеустройству

на уводе 11.09.2018
А.С. Блинов

А.С. Блинов
Т.А. Шашмурина

Схема предполагаемых к использованию земель или части земельного участка

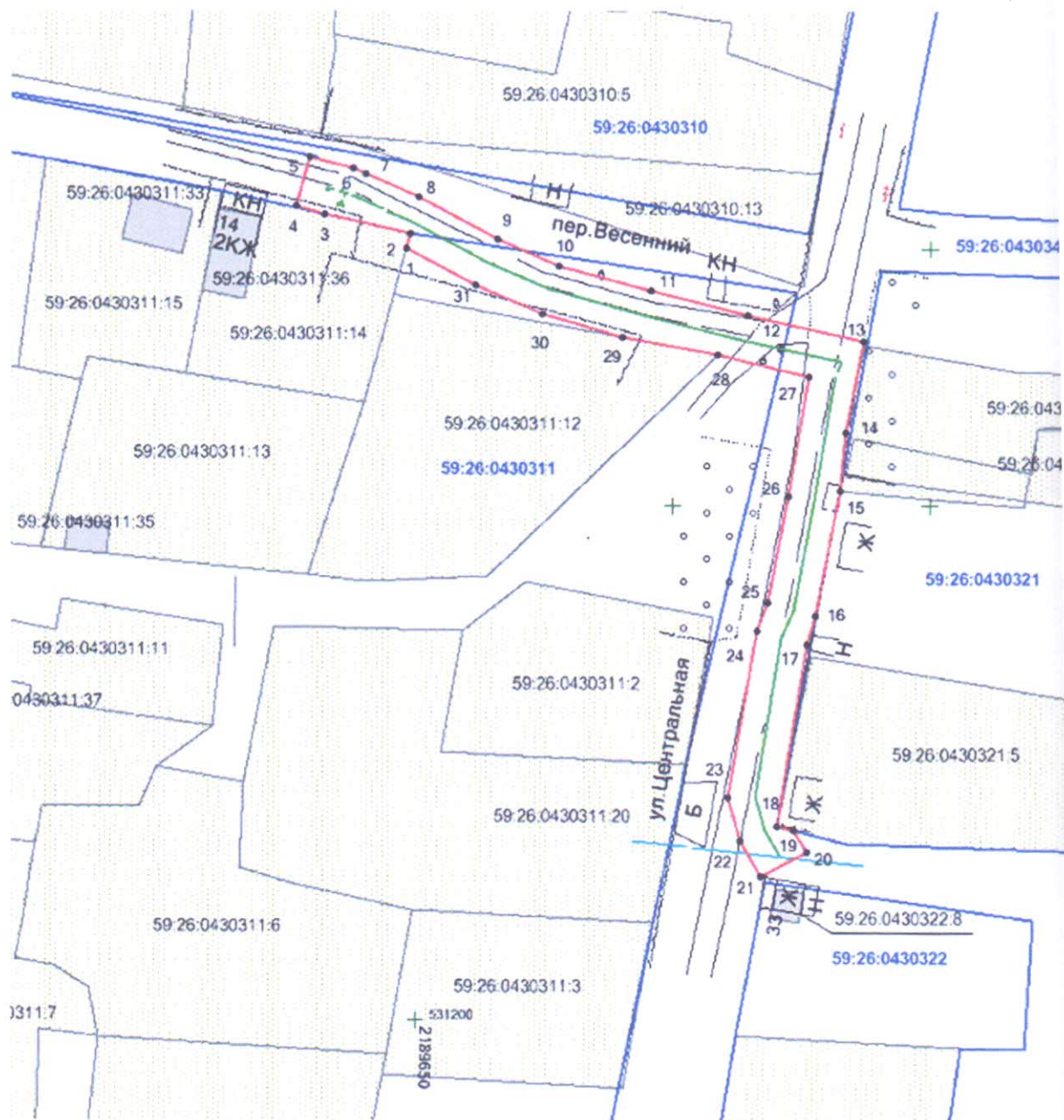
Объект: газопровод для транспортировки природного газа под давлением до 0,6 Мпа включительно

Местоположение: Пермский край, Нытвенский район, ст. Чайковская, пер. Весенний, у дома 14

Площадь земель или части земельного участка, кв.м: 2012

Категория земель: земли населенных пунктов


Вид разрешенного использования: для строительства газопровода



Масштаб 1:1000








Описание границ смежных землепользователей:

- | | |
|---|--|
| от т.1 до т.3 | - граница участка с кадастровым номером 59:26:0430311:14 |
| от т.3 до т.18, т.19 до т.28, т.29 до т.1 | - земли общего пользования |
| от т.18 до т.19 | - граница участка с кадастровым номером 59:26:0430321:5 |
| от т.28 до т.29 | - граница участка с кадастровым номером 59:26:0430311:12 |



Обозначение характерных точек границ	Координаты, м (МСК-59)	
	X	Y
1	531350.00	2189648.20
2	531352.94	2189648.96
3	531356.69	2189632.27
4	531358.28	2189626.61
5	531367.90	2189629.33
6	531365.53	2189637.69
7	531364.70	2189640.19
8	531360.11	2189650.43
9	531352.01	2189665.84
10	531346.71	2189677.80
11	531341.83	2189695.67
12	531337.21	2189714.47
13	531332.08	2189737.13
14	531314.32	2189733.45
15	531302.87	2189732.41
16	531278.55	2189727.66
17	531273.02	2189726.06
18	531237.88	2189720.44
19	531237.01	2189723.64
20	531232.91	2189726.03
21	531227.95	2189717.26
22	531235.04	2189713.23
23	531243.52	2189710.93
24	531275.77	2189716.39
25	531281.16	2189718.57
26	531302.00	2189722.46
27	531325.12	2189726.47
28	531329.51	2189708.75
29	531332.97	2189690.26
30	531337.26	2189674.44
31	531343.00	2189661.49

Условные обозначения:

-  - граница предполагаемых к использованию земель ;
-  - граница учтенных земельных участков;
-  - граница кадастрового квартала;
-  - проектируемый газопровод;
-  - существующий газопровод;
-  59:26:0430311 - обозначение кадастрового квартала;
-  59:26:0430311:14 - кадастровый номер земельного участка;

Заявитель _____ /Т.А. Покидкина/

Верно