

**РЕШЕНИЕ**  
о размещении объектов № 42

г. Нытва

08.02.2018 год

Администрация Нытвенского муниципального района, в лице главы администрации Хаертдинова Рината Менсагировича, действующего на основании Устава, зарегистрированного Главным управлением Министерства юстиции Российской Федерации по Приволжскому Федеральному округу 07.12.2005, регистрационный номер RU 595200002005001, пункта 2 статьи 3.3 Федерального закона от 25.10.2001 № 137-ФЗ «О введении в действие Земельного кодекса Российской Федерации», руководствуясь пунктом 3 статьи 39.36 Земельного кодекса Российской Федерации, Постановлением Правительства Российской Федерации от 3 декабря 2014 № 1300 «Об утверждении перечня видов объектов, размещение которых может осуществляться на землях или земельных участках, находящихся в государственной или муниципальной собственности, без предоставления земельных участков и установления сервитутов», Постановлением Правительства Пермского края от 22.07.2015 № 478-п «Об утверждении положения о порядке и условиях размещения объектов на землях или земельных участках, находящихся в государственной или муниципальной собственности, на территории Пермского края без предоставления земельных участков и установления сервитутов»,

**разрешает** акционерному обществу «Газпром газораспределение Пермь» (Краснокамский филиал ИНН/КПП 5902183841/591602001, БИК 045773603, К/счет 30101810900000000603, р/счет 40702810249510110125 в Пермском отделении № 6984 ОАО «Сбербанк России», юридический адрес: г. Пермь, ул. Петропавловская, 43; почтовый адрес: 617060, Пермский край, г. Краснокамск, ул. Геофизиков, 5)

**размещение газопровода** в рамках реализации подключения (технологического присоединения) объекта капитального строительства по адресу: Пермский край, Нытвенский район, ст. Чайковская, ул. Солнечная, в районе дома 24.

**на землях**, находящихся в государственной собственности, площадью 1026 кв. м. из земель населенных пунктов, согласно представленной схемы земельного участка с видом разрешенного использования: для строительства газопровода,

**на срок** 12 месяцев, на период строительства,

**местоположение:** Пермский край, Нытвенский район, ст. Чайковская, ул. Солнечная, в районе дома 24.

**Приложение:** Схема предполагаемых к использованию земель или части земельного участка с координатами характеристик точек границ территории, в отношении которой разрешено использование земель на 1 л. в 1 экз. в М 1:500.

Глава администрации района



Р.М. Хаертдинов

# Схема предполагаемых к использованию земель или части земельного участка

Объект: газопровода в рамках реализации подключения (технологического присоединения) объекта капитального строительства

Местоположение: Пермский край, Нытвенский район, ст. Чайковская, ул. Солнечная, в районе дома 24

Площадь земель или части земельного участка, кв.м.: **1026**

Категория земель: земли населённых пунктов

Вид разрешенного использования: для строительства газопровода








Обозначение характерных точек границ	Координаты (МСК-59), м	
	X	Y
1	530370,93	2191069,78
2	530369,29	2191079,64
3	530354,30	2191077,15
4	530342,27	2191075,29
5	530315,88	2191069,66
6	530286,14	2191064,21
7	530262,89	2191059,95
8	530264,70	2191050,80
9	530306,15	2191058,39
10	530325,22	2191062,35
11	530328,77	2191063,09
12	530355,85	2191067,27

## Описание границ смежных землепользователей:

- от т. 1 до т. 4 земли общего пользования
- от т. 7 до т. 1
- от т. 4 до т. 5 земельный участок с кадастровым номером 59:26:0430418:9
- от т. 5 до т. 6 земельный участок с кадастровым номером 59:26:0430418:10
- от т. 6 до т. 7 земельный участок с кадастровым номером 59:26:0430418:15

## Условные обозначения:

-  граница предполагаемых к использованию земель
-  граница учтенных земельных участков
-  граница кадастрового квартала
-  проектируемый газопровод
-  существующий газопровод
- 59:26:0430418:15 кадастровый номер земельного участка
- 59:26:0430418 номер кадастрового квартала



Масштаб 1:500



Заявитель \_\_\_\_\_ /Т.А. Покидкина

Верно