

РЕШЕНИЕ  
о размещении объектов № 32

г. Нытва

04.12.2017 год

Администрация Нытвенского муниципального района, в лице главы администрации Хаертдинова Рината Менсагировича, действующего на основании Устава, зарегистрированного Главным управлением Министерства юстиции Российской Федерации по Приволжскому Федеральному округу 07.12.2005, регистрационный номер RU 595200002005001, пункта 2 статьи 3.3 Федерального закона от 25.10.2001 № 137-ФЗ «О введении в действие Земельного кодекса Российской Федерации», руководствуясь пунктом 3 статьи 39.36 Земельного кодекса Российской Федерации, Постановлением Правительства Российской Федерации от 3 декабря 2014 № 1300 «Об утверждении перечня видов объектов, размещение которых может осуществляться на землях или земельных участках, находящихся в государственной или муниципальной собственности, без предоставления земельных участков и установления сервитутов», Постановлением Правительства Пермского края от 22.07.2015 № 478-п «Об утверждении положения о порядке и условиях размещения объектов на землях или земельных участках, находящихся в государственной или муниципальной собственности, на территории Пермского края без предоставления земельных участков и установления сервитутов»,

**разрешает** акционерному обществу «Газпром газораспределение Пермь» (Краснокамский филиал ИНН/КПП 5902183841/591602001, БИК 045773603, К/счет 30101810900000000603, р/счет 40702810249510110125 в Пермском отделении № 6984 ОАО «Сбербанк России», юридический адрес: г. Пермь, ул. Петропавловская, 43; почтовый адрес: 617060, Пермский край, г. Краснокамск, ул. Геофизиков, 5)

**размещение газопровода** в рамках реализации подключения (технологического присоединения) объекта капитального строительства по адресу: Пермский край, Нытвенский район, д. Рыбхоз, ул. Родниковая, у дома 15.


**на землях**, находящихся в государственной собственности, площадью 1558 кв.м. из земель населенных пунктов, согласно представленной схемы земельного участка с видом разрешенного использования: для строительства газопровода,

**на срок** 12 месяцев, на период строительства,

**местоположение:** Пермский край, Нытвенский район, д. Рыбхоз, ул. Родниковая, у дома 15.

**Приложение:** Схема предполагаемых к использованию земель или части земельного участка с координатами характеристик точек границ территории, в отношении которой разрешено использование земель на 1 л. в 1 экз. в М 1:1000.

Глава администрации района



Р.М. Хаертдинов

Согласовано:

И.о. председателя Нытвенского районного комитета по управлению имуществом

Т.А. Шашмурина

## Схема предполагаемых к использованию земель или части земельного участка

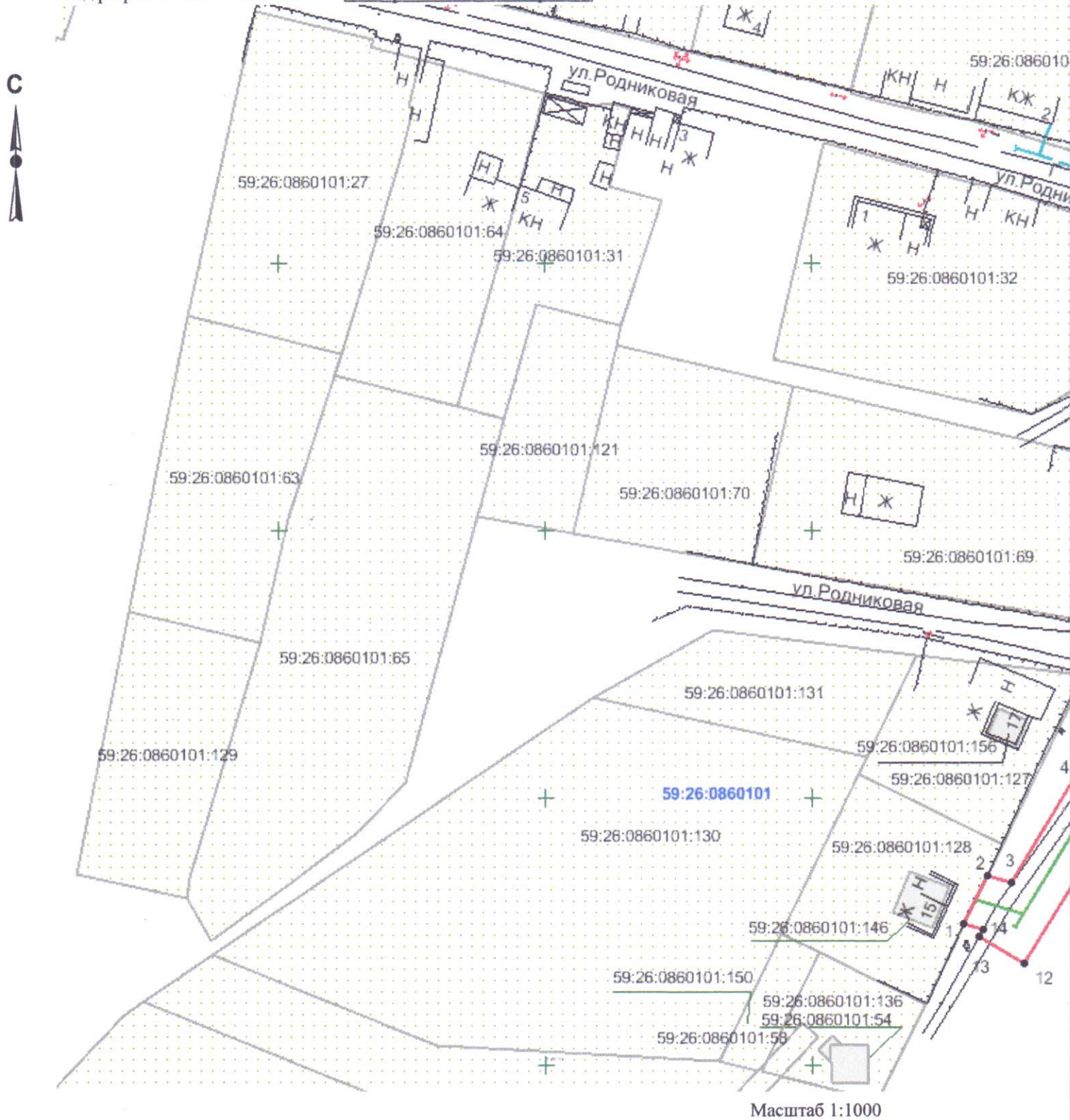
Объект: газопровод в рамках реализации подключения (технологического присоединения) объекта капитального строительства

Местоположение: Пермский край, Нытвенский район, д. Рыбхоз, ул. Родниковая, у дома 15

Площадь земель или части земельного участка, кв.м: 1558

Категория земель: земли населенных пунктов

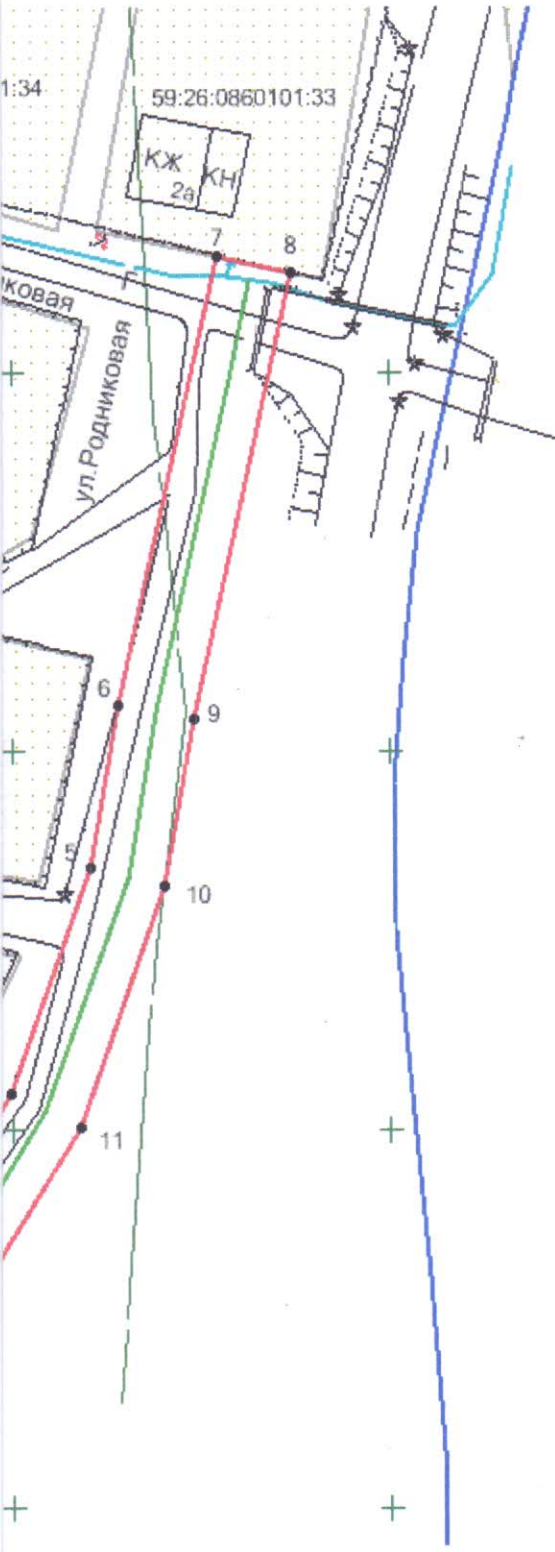
Вид разрешенного использования: для строительства газопровода



### Описание границ смежных землепользователей:

- от т.1 до т.2 - граница участка с кадастровым № 59:26:0860101:128
- от т.2 до т.7, т.8 до т.1 - земли общего пользования
- от т. 7 до т. 8 - граница участка с кадастровым № 59:26:0860101:33

ва



Обозначение характерных точек границ	Координаты, м (МСК-59)	
	X	Y
1	518026.40	2170078.35
2	518035.51	2170082.77
3	518034.16	2170087.21
4	518054.66	2170099.74
5	518084.71	2170110.32
6	518106.14	2170114.09
7	518165.39	2170127.10
8	518163.20	2170136.86
9	518104.20	2170123.90
10	518082.17	2170120.03
11	518050.35	2170108.82
12	518018.98	2170089.66
13	518024.20	2170081.12
14	518025.36	2170081.83

**Условные обозначения:**

- граница предполагаемых к использованию земель;
- граница учтенных земельных участков;
- граница кадастрового квартала;
- проектируемый газопровод;
- существующий газопровод;
- 59:26:0860101 - обозначение кадастрового квартала;
- 59:26:0860101:128 - кадастровый номер земельного участка;

Заявитель \_\_\_\_\_ /Т.А. Покидкина/

Верно