

РЕШЕНИЕ
о размещении объектов № 23

г. Нытва

09.11.2017 год

Администрация Нытвенского муниципального района, в лице главы администрации Хаертдинова Рината Менсагировича, действующего на основании Устава, зарегистрированного Главным управлением Министерства юстиции Российской Федерации по Приволжскому Федеральному округу 07.12.2005, регистрационный номер RU 595200002005001, пункта 2 статьи 3.3 Федерального закона от 25.10.2001 № 137-ФЗ «О введении в действие Земельного кодекса Российской Федерации», руководствуясь пунктом 3 статьи 39.36 Земельного кодекса Российской Федерации, Постановлением Правительства Российской Федерации от 3 декабря 2014 № 1300 «Об утверждении перечня видов объектов, размещение которых может осуществляться на землях или земельных участках, находящихся в государственной или муниципальной собственности, без предоставления земельных участков и установления сервитутов», Постановлением Правительства Пермского края от 22.07.2015 № 478-п «Об утверждении положения о порядке и условиях размещения объектов на землях или земельных участках, находящихся в государственной или муниципальной собственности, на территории Пермского края без предоставления земельных участков и установления сервитутов»,

разрешает акционерному обществу «Газпром газораспределение Пермь» (Краснокамский филиал ИНН/КПП 5902183841/591602001, БИК 045773603, К/счет 30101810900000000603, р/счет 40702810249510110125 в Пермском отделении № 6984 ОАО «Сбербанк России», юридический адрес: г. Пермь, ул. Петропавловская, 43; почтовый адрес: 617060, Пермский край, г. Краснокамск, ул. Геофизиков, 5),


размещение газопровода в рамках реализации подключения (технологического присоединения) объекта капитального строительства по адресу: Пермский край, Нытвенский район, д. Рыбхоз, ул. Родниковая, у дома 8, **на землях**, находящихся в государственной собственности, площадью 672 кв.м. из земель населенных пунктов, согласно представленной схемы земельного участка с видом разрешенного использования: для строительства газопровода,

на срок 12 месяцев, на период строительства,

местоположение: Пермский край, Нытвенский район, д. Рыбхоз, ул. Родниковая, у дома 8.

Приложение: Схема предполагаемых к использованию земель или части земельного участка с координатами характеристик точек границ территории, в отношении которой разрешено использование земель на 1 л. в 1 экз. в М 1:500.

Глава администрации района



Р.М. Хаертдинов

Схема предполагаемых к использованию земель или части земельного участка

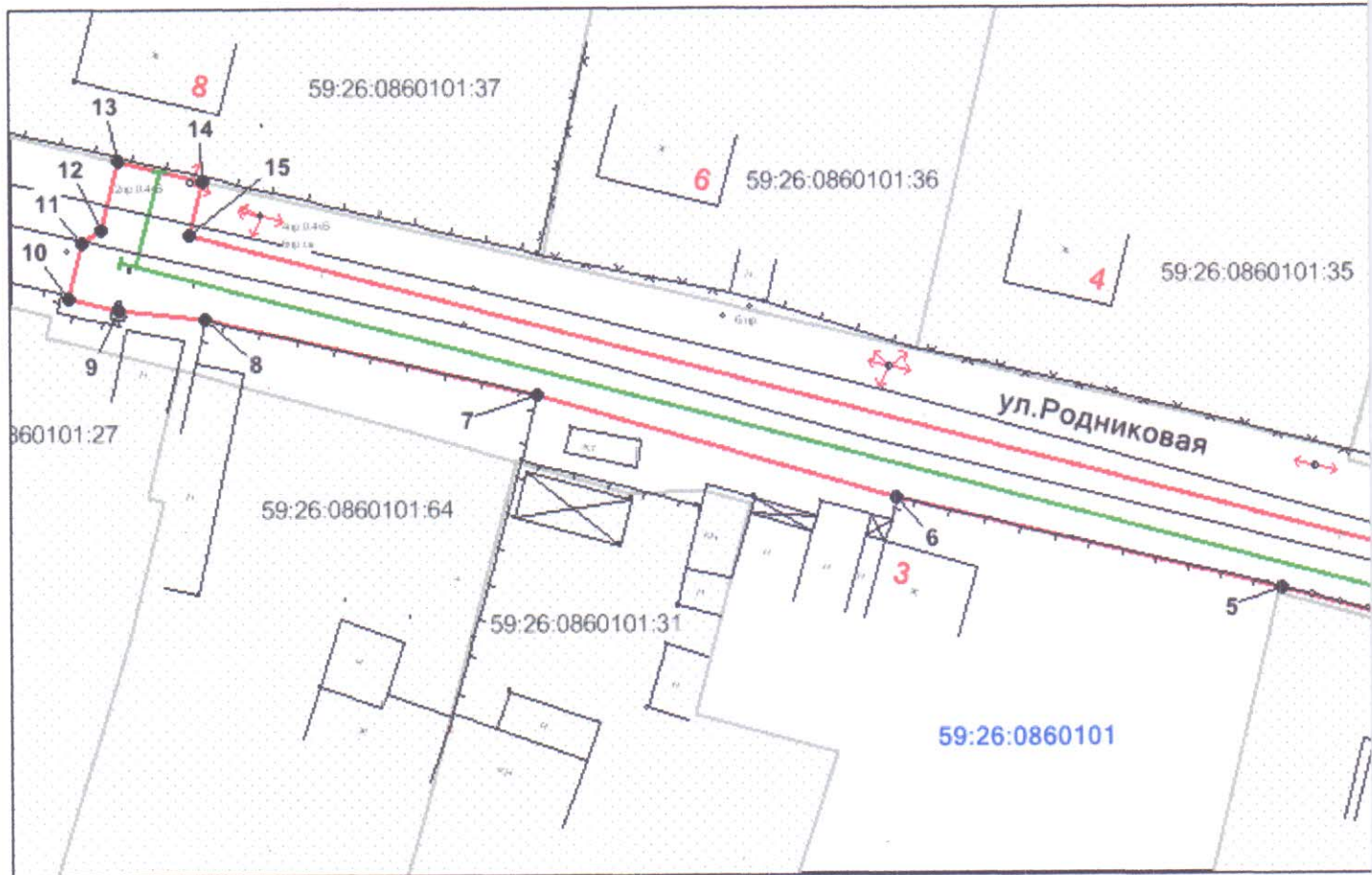
Объект: газопровода в рамках реализации подключения (технологического присоединения) объекта

Местоположение: край Пермский, р-н Нытвенский, д. Рыбхоз, ул. Родниковая, у дома 8

Площадь земель или части земельного участка, кв.м.: **672**

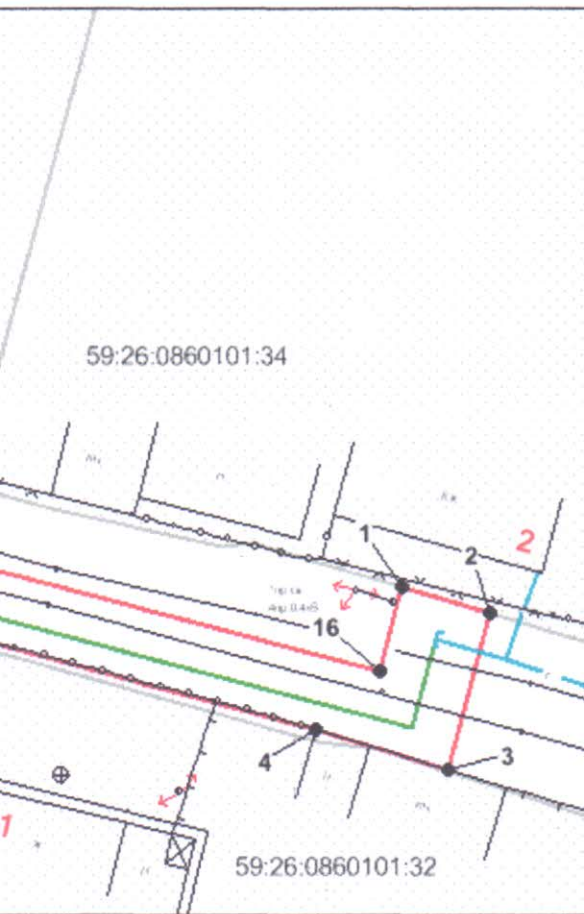
Категория земель: земли населенных пунктов

Вид разрешенного использования: для строительства газопровода



Масштаб 1:500





| Обозначение характерных точек границ | Координаты, м (МСК-59) | |
|-----------------------------------------------|------------------------|------------|
| | X | Y |
| 1 | 518173.14 | 2170091.81 |
| 2 | 518174.87 | 2170086.01 |
| 3 | 518169.33 | 2170084.57 |
| 4 | 518197.52 | 2169977.31 |
| 5 | 518201.26 | 2169978.30 |
| 6 | 518202.67 | 2169972.45 |
| 7 | 518197.97 | 2169971.23 |
| 8 | 518196.99 | 2169969.89 |
| 9 | 518193.17 | 2169968.97 |
| 10 | 518192.30 | 2169972.45 |
| 11 | 518191.63 | 2169978.44 |
| 12 | 518186.43 | 2170001.35 |
| 13 | 518179.23 | 2170026.10 |
| 14 | 518172.95 | 2170052.59 |
| 15 | 518165.53 | 2170080.27 |
| 16 | 518162.88 | 2170088.97 |

Условные обозначения:

- - граница предполагаемых к использованию земель;
- - граница учтенных земельных участков;
- - граница кадастрового квартала;
- - проектируемый газопровод;
- - существующий газопровод;
- 59:26:0860101 - обозначение кадастрового квартала;
- 59:26:0860101:37 - кадастровый номер земельного участка.

Описание границ смежных землепользователей:

- от т.1 до т.2 - граница участка с кадастровым № 59:26:0860101:34;
- от т.2 до т.13 - земли общего пользования;
- от т. 13 до т. 14 - граница участка с кадастровым № 59:26:0860101:37;
- от т. 14 до т. 1 - земли общего пользования

Заявитель _____ /Т.А.Покидкина/

Верно