

РЕШЕНИЕ  
о размещении объектов № 21

г. Нытва

23.08.2017 год

Администрация Нытвенского муниципального района, в лице главы администрации Хаертдинова Рината Менсагировича, действующего на основании Устава, зарегистрированного Главным управлением Министерства юстиции Российской Федерации по Приволжскому Федеральному округу 07.12.2005, регистрационный номер RU 595200002005001, пункта 2 статьи 3.3 Федерального закона от 25.10.2001 № 137-ФЗ «О введении в действие Земельного кодекса Российской Федерации», руководствуясь пунктом 3 статьи 39.36 Земельного кодекса Российской Федерации, Постановлением Правительства Российской Федерации от 3 декабря 2014 № 1300 «Об утверждении перечня видов объектов, размещение которых может осуществляться на землях или земельных участках, находящихся в государственной или муниципальной собственности, без предоставления земельных участков и установления сервитутов», Постановлением Правительства Пермского края от 22.07.2015 № 478-п «Об утверждении положения о порядке и условиях размещения объектов на землях или земельных участках, находящихся в государственной или муниципальной собственности, на территории Пермского края без предоставления земельных участков и установления сервитутов»,


**разрешает** акционерному обществу «Газпром газораспределение Пермь» (Краснокамский филиал ИНН/КПП 5902183841/591602001, БИК 045773603, К/счет 301018109000000000603, р/счет 40702810249510110125 в Пермском отделении № 6984 ОАО «Сбербанк России», юридический адрес: г. Пермь, ул. Петропавловская, 43; почтовый адрес: 617060, Пермский край, г. Краснокамск, ул. Геофизиков, 5)

**размещение газопровода** в рамках реализации подключения (технологического присоединения) объекта капитального строительства по адресу: Пермский край, Нытвенский район, д. Н. Гаревая, ул. Полевая (подключение в районе дома 9),


**на части** земельного участка с кадастровым номером 59:26:0630101:1032, находящегося в государственной или муниципальной собственности, площадью 16 кв.м. из земель населенных пунктов согласно представленной схемы земельного участка с видом разрешенного использования: для строительства газопровода,

**на срок** 12 месяцев, на период строительства,

**местоположение:** Пермский край, Нытвенский район, д. Н. Гаревая, ул. Полевая (подключение в районе дома 9).

**Приложение:** Схема предполагаемых к использованию земель или части земельного участка с координатами характеристик точек границ территории, в отношении которой разрешено использование земель на 1 л. в 1 экз. в М 1:500. 

Глава администрации района



Р.М. Хаертдинов

## Схема предполагаемых к использованию земель или части земельного участка

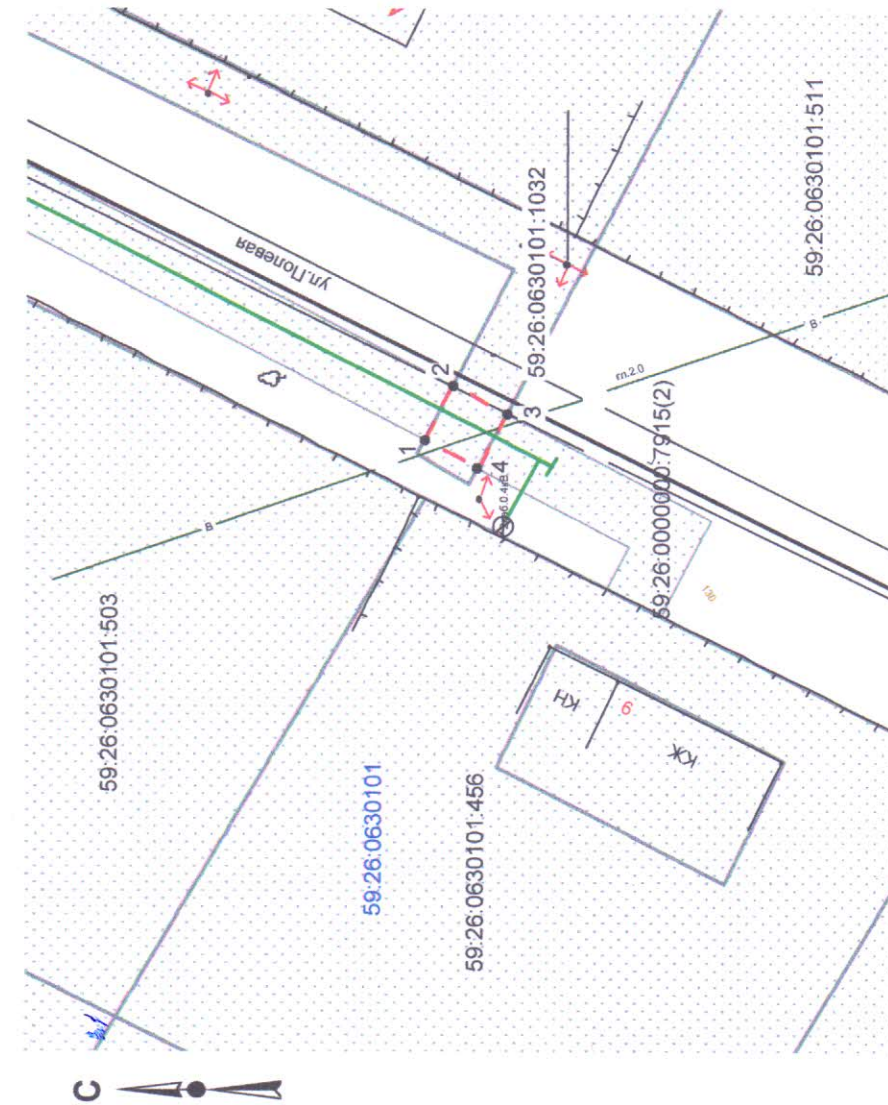
Объект: газопровода в рамках реализации подключения (технологического присоединения) объекта капитального строительства – жилой дом

Местоположение: Пермский край, Нытвенский район, д. Нижняя Гаревая, ул. Полевая (подключение объекта: Пермский край, Нытвенский р-н, д. Нижняя Гаревая ул. Полевая, 9)

Площадь земель или части земельного участка, кв.м: 16

Категория земель: земли населенных пунктов

Вид разрешенного использования: для строительства газопровода



Обозначение характерных точек границ	Координаты, м (МСК-59)	
	X	Y
1	510302,56	2174526,88
2	510300,71	2174530,43
3	510297,14	2174528,58
4	510299,01	2174525,03

### Условные обозначения:

- - граница предполагаемых к использованию земель;
- - граница учтенных земельных участков;
- - граница кадастрового квартала;
- - проектируемый газопровод;
- - существующий газопровод;
- - обозначение кадастрового квартала;
- 59:26:0630101:1032 - кадастровый номер земельного участка;

Масштаб 1:500

Заявитель

/Т.А. Покидина/

Верно