

РЕШЕНИЕ
о размещении объектов N 2

г.Нытва

18.07.2016 год

Администрация Нытвенского муниципального района, в лице главы администрации Хаертдинова Рината Менсагировича, действующего на основании Устава, зарегистрированного Главным управлением Министерства юстиции Российской Федерации по Приволжскому Федеральному округу 07.12.2005, регистрационный номер RU 595200002005001, пункта 2 статьи 3.3 Федерального закона от 25.10.2001 № 137-ФЗ «О введении в действие Земельного кодекса Российской Федерации», руководствуясь пунктом 3 статьи 39.36 Земельного кодекса Российской Федерации, Постановлением Правительства Российской Федерации от 3 декабря 2014 № 1300 «Об утверждении перечня видов объектов, размещение которых может осуществляться на землях или земельных участках, находящихся в государственной или муниципальной собственности, без предоставления земельных участков и установления сервитутов», Постановлением Правительства Пермского края от 22.07.2015 № 478-п «Об утверждении положения о порядке и условиях размещения объектов на землях или земельных участках, находящихся в государственной или муниципальной собственности, на территории Пермского края без предоставления земельных участков и установления сервитутов»,

разрешает производственному отделению «Центральные электрические сети» филиала ОАО «МРСК Урала» - «Пермэнерго» (ИНН 6671163413, ОГРН 1056604000970, юридический адрес: 614017, Пермский край, г. Пермь, ул. Инженерная, 17)

размещение объектов КТП, ВЛ 10 кВ, ВЛ 0,4 кВ для электроснабжения двенадцати объектов по адресу: Пермский край, Нытвенский район, д. Калуги

на землях, находящихся в государственной собственности, площадью 3579 кв.м. из земель населенных пунктов согласно представленной схемы земельного участка (кадастровый учет отсутствует) с видом разрешенного использования: 3.1. Коммунальное обслуживание (КТП, ВЛ 10кВ, ВЛ 0,4кВ).

на срок на 2 года 11 месяцев, с 18.07.2016г. по 17.06.2019г.

местоположение: Пермский край, Нытвенский район, д. Калуги

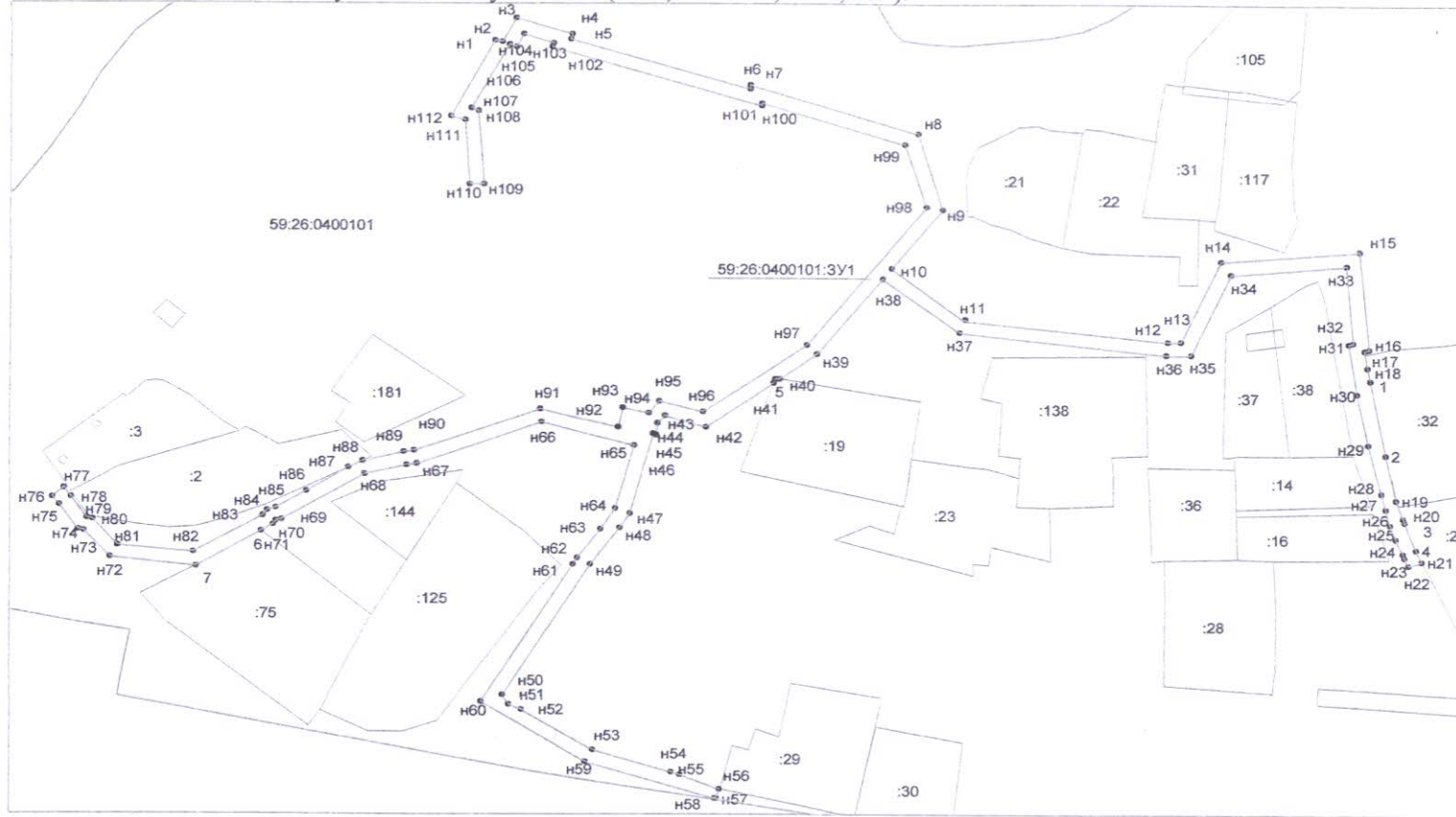
Приложение: Схема предполагаемых к использованию земель или части земельного участка с координатами характеристик точек границ территории, в отношении которой разрешено использование земель на 8 л. в 1 экз. в М 1:500 и на 1 л. в 1 экз. в М 1:1500.

Глава администрации района

Р.М. Хаертдинов

Схема предполагаемых к использованию земель или части земельного участка

Объект: КТП, ВЛ 10кВ, ВЛ 0,4кВ
 Местоположение: Пермский край, Нытвенский район, д.Калуги
 Площадь земель или части земельного участка, кв.м.: 3579
 Категория земель: земли населенных пунктов
 Вид разрешенного использования: 3.1. Коммунальное обслуживание (КТП, ВЛ 10кВ, ВЛ 0,4кВ).



М 1:1500

Условные обозначения

- граница кадастрового квартала
- граница вновь образованного земельного участка
- поворотная точка границы участка
- 1 порядковый номер поворотной точки границы участка

- n1 надпись номера вновь образованной точки
- граница земельного участка, включенная в ГКН
- :12 кадастровый номер земельного участка
- номер образованного земельного участка

Представитель заявителя _____

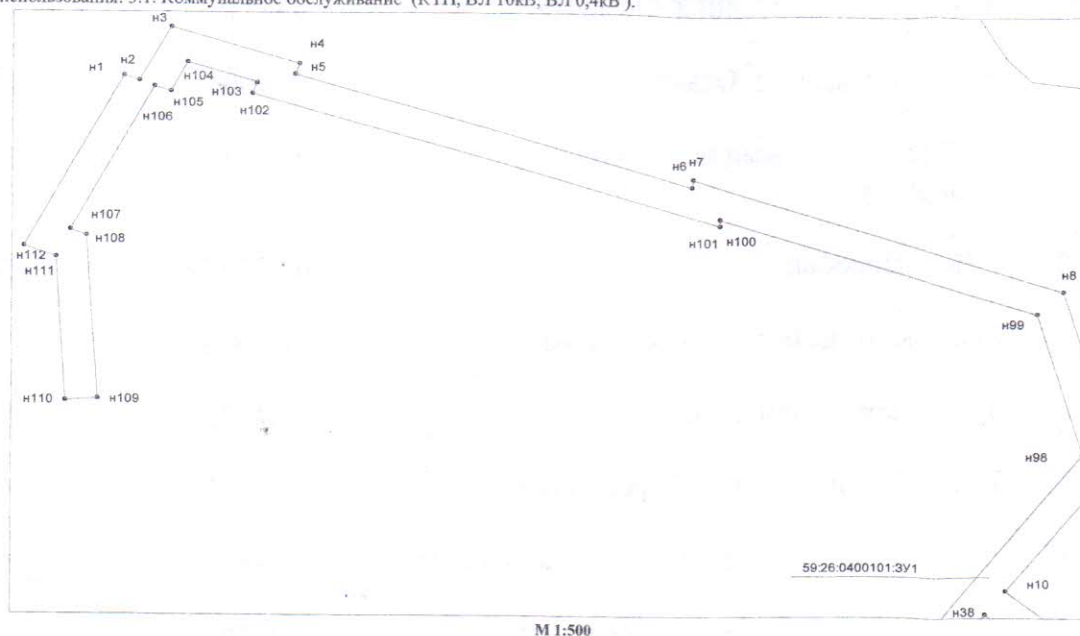
Щинова О.К.

Щинова О.К.

информационная служба

Схема предполагаемых к использованию земель или части земельного участка

Объект: КТП, ВЛ 10кВ, ВЛ 0,4кВ
 Местоположение: Пермский край, Нытвенский район, д.Калуги
 Площадь земель или части земельного участка, кв.м.: 3579
 Категория земель: земли населенных пунктов
 Вид разрешенного использования: 3.1. Коммунальное обслуживание (КТП, ВЛ 10кВ, ВЛ 0,4кВ).



М 1:500

Условные обозначения

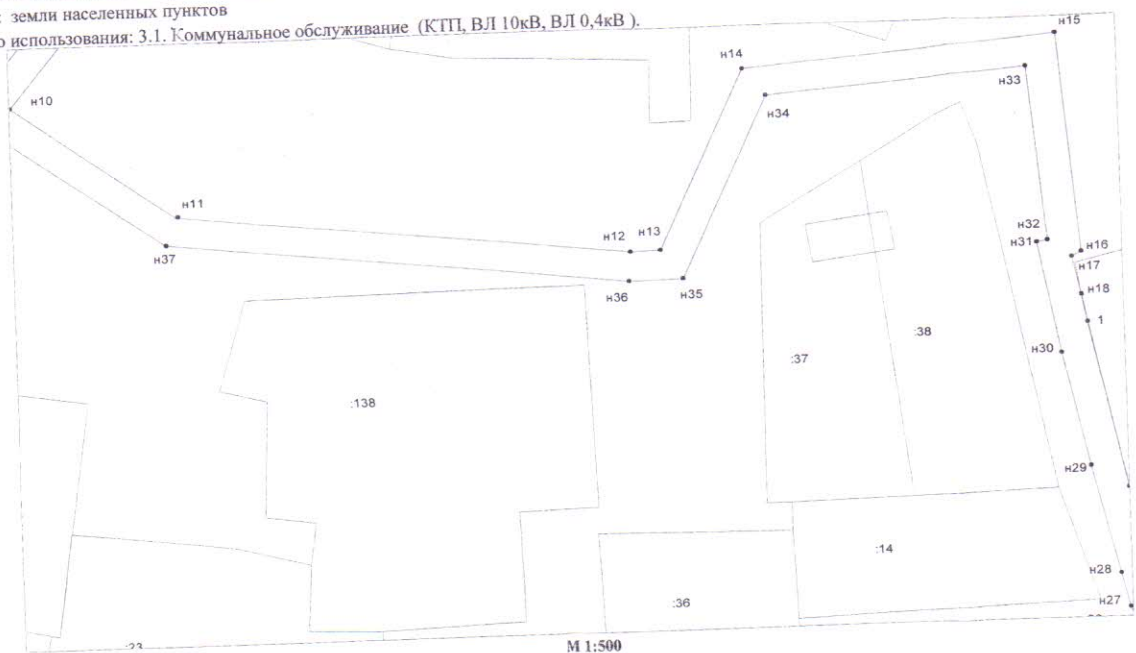
- | | | | |
|---|---|-------------------|--|
| — | граница кадастрового квартала | n1 | надпись номера вновь образованной точки |
| — | граница вновь образованного земельного участка | — | граница земельного участка, включенная в ГКН |
| • | поворотная точка границы участка | :12 | кадастровый номер земельного участка |
| 1 | порядковый номер поворотной точки границы участка | 59:26:0400101:3У1 | номер образованного земельного участка |

Представитель заявителя

Щинова О.К.

Схема предполагаемых к использованию земель или части земельного участка

Объект: КТП, ВЛ 10кВ, ВЛ 0,4кВ
 Местоположение: Пермский край, Нытвенский район, д.Калуги 3579
 Площадь земель или части земельного участка, кв.м.:
 Категория земель: земли населенных пунктов
 Вид разрешенного использования: 3.1. Коммунальное обслуживание (КТП, ВЛ 10кВ, ВЛ 0,4кВ).



Условные обозначения

- граница кадастрового квартала
- граница вновь образованного земельного участка
- поворотная точка границы участка
- 1 порядковый номер поворотной точки границы участка

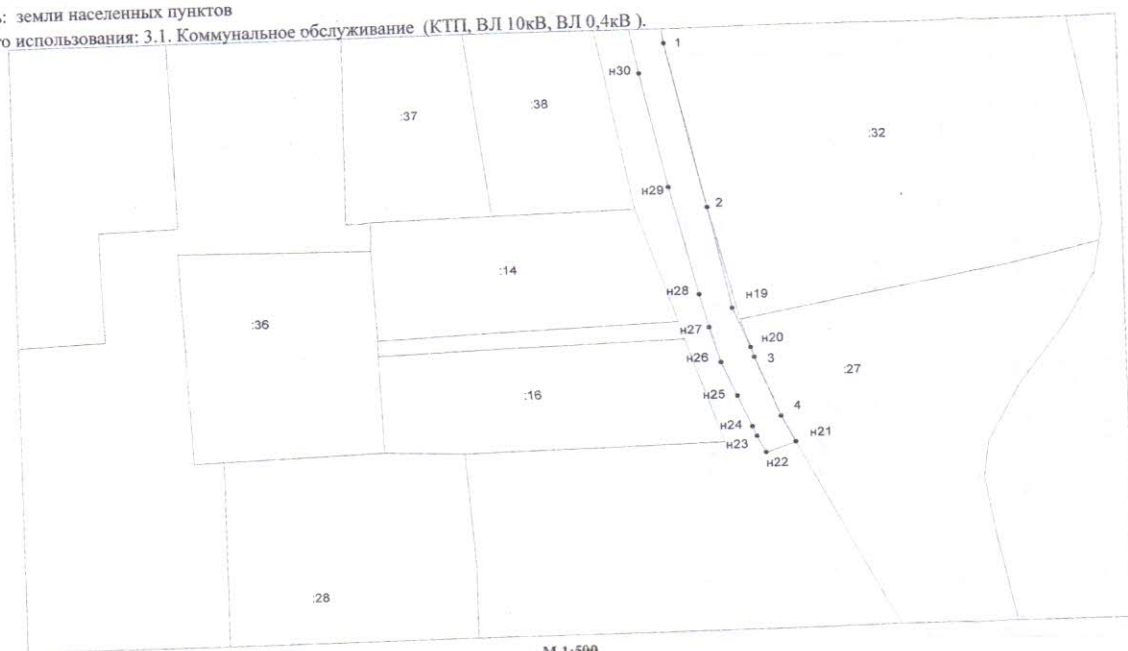
- n1 надпись номера вновь образованной точки
- граница земельного участка, включенная в ГКН
- :12 кадастровый номер земельного участка
- 59:26:0400101:3У1 номер образованного земельного участка

Представитель заявителя _____

Щитова О.К.

Схема предполагаемых к использованию земель или части земельного участка

Объект: КТП, ВЛ 10кВ, ВЛ 0,4кВ
Местоположение: Пермский край, Нытвенский район, д.Калуги 3579
Площадь земель или части земельного участка, кв.м.:
Категория земель: земли населенных пунктов
Вид разрешенного использования: 3.1. Коммунальное обслуживание (КТП, ВЛ 10кВ, ВЛ 0,4кВ).



М 1:500

Условные обозначения

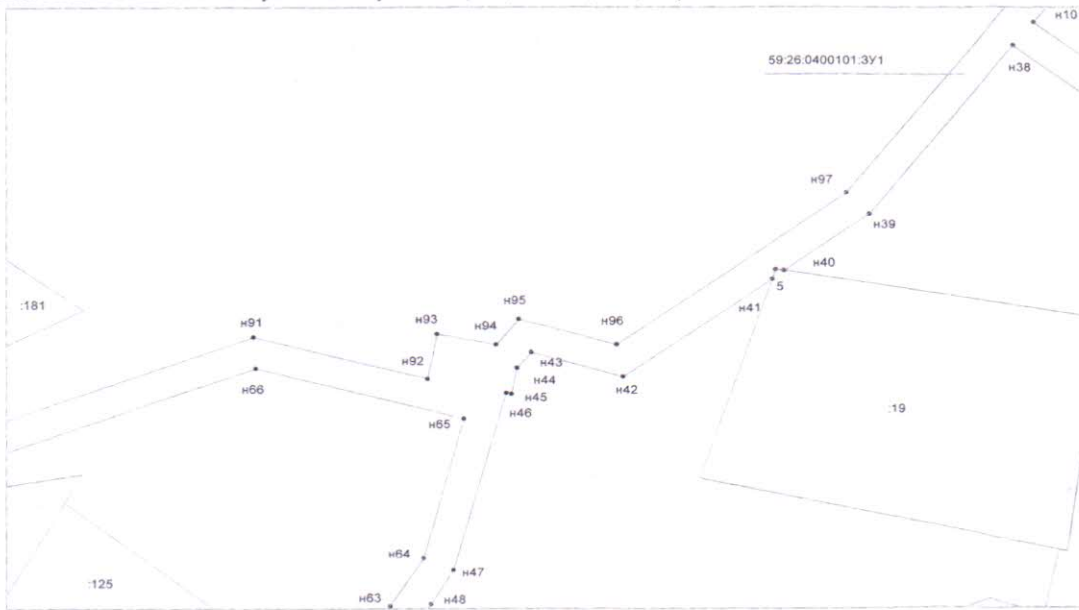
- граница кадастрового квартала
- граница вновь образованного земельного участка
- поворотная точка границы участка
- 1 порядковый номер поворотной точки границы участка

- n1 надпись номера вновь образованной точки
- граница земельного участка, включенная в ГКН
- :12 кадастровый номер земельного участка
- номер образованного земельного участка

59:26:0400101:3У1
Представитель заявителя _____ Цинова О.К.

Схема предполагаемых к использованию земель или части земельного участка

Объект: КТП, ВЛ 10кВ, ВЛ 0,4кВ
 Местоположение: Пермский край, Нытвенский район, д.Калуги
 Площадь земель или части земельного участка, кв.м.: 3579
 Категория земель: земли населенных пунктов
 Вид разрешенного использования: 3.1. Коммунальное обслуживание (КТП, ВЛ 10кВ, ВЛ 0,4кВ).



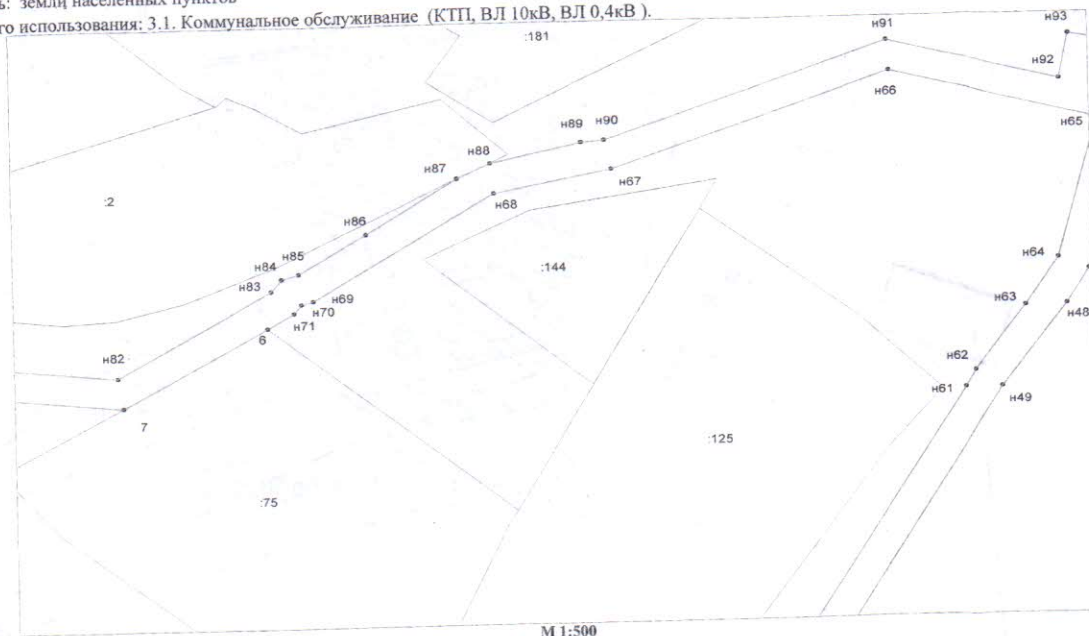
М 1:500
Условные обозначения

- | | | | |
|---|---|-----|--|
| — | граница кадастрового квартала | n1 | надпись номера вновь образованной точки |
| — | граница вновь образованного земельного участка | — | граница земельного участка, включенная в ГКН |
| • | поворотная точка границы участка | :12 | кадастровый номер земельного участка |
| 1 | порядковый номер поворотной точки границы участка | | номер образованного земельного участка |

Представитель заявителя: Щинова О.К.
 59:26:0400101:3У1

Схема предполагаемых к использованию земель или части земельного участка

Объект: КТП, ВЛ 10кВ, ВЛ 0,4кВ
 Местоположение: Пермский край, Нытвенский район, д.Калуги
 Площадь земель или части земельного участка, кв.м.: 3579
 Категория земель: земли населенных пунктов
 Вид разрешенного использования: 3.1. Коммунальное обслуживание (КТП, ВЛ 10кВ, ВЛ 0,4кВ).



М 1:500

Условные обозначения

- граница кадастрового квартала
- граница вновь образованного земельного участка
- поворотная точка границы участка
- 1 порядковый номер поворотной точки границы участка

- н1 надпись номера вновь образованной точки
- граница земельного участка, включенная в ГКН
- :12 кадастровый номер земельного участка
- номер образованного земельного участка


59:26:0400101:3У1

Представитель заявителя

Щинова О.К.

Схема предполагаемых к использованию земель или части земельного участка

Объект: КТП, ВЛ 10кВ, ВЛ 0,4кВ
Местоположение: Пермский край, Нытвенский район, д.Калуги
Площадь земель или части земельного участка, кв.м.: 3579
Категория земель: земли населенных пунктов
Вид разрешенного использования: 3.1. Коммунальное обслуживание (КТП, ВЛ 10кВ, ВЛ 0,4кВ).



М 1:500

Условные обозначения

- граница кадастрового квартала
- граница вновь образованного земельного участка
- поворотная точка границы участка
- 1 порядковый номер поворотной точки границы участка

- n1 надпись номера вновь образованной точки
- граница земельного участка, включенная в ГКН
- :12 кадастровый номер земельного участка
- номер образованного земельного участка

59:26:0400101:3У1

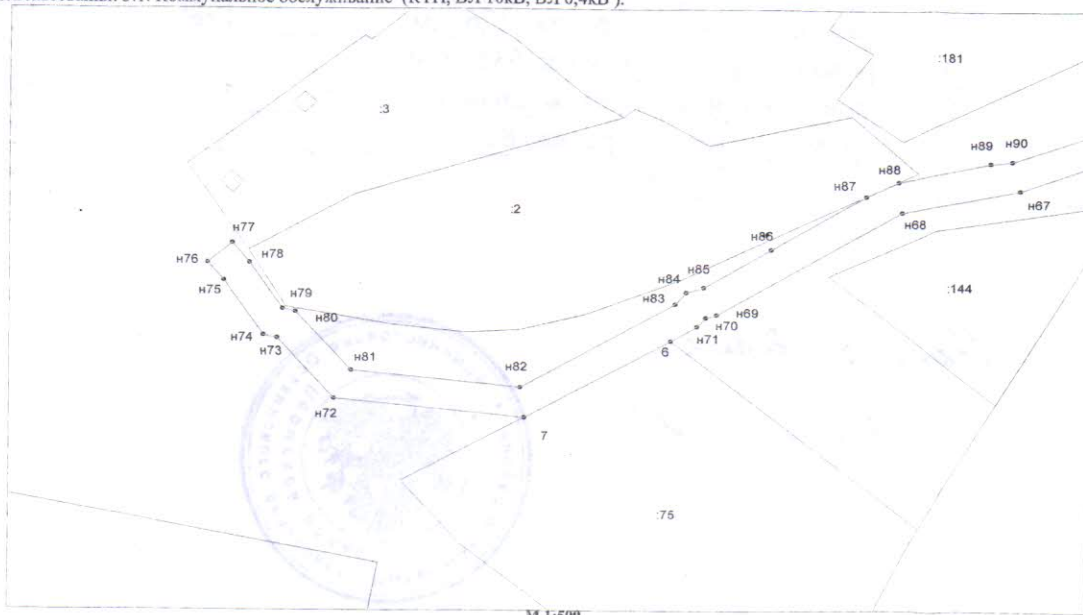
Представитель заявителя

Щиднова О.К.



Схема предполагаемых к использованию земель или части земельного участка

Объект: КТП, ВЛ 10кВ, ВЛ 0,4кВ
 Местоположение: Пермский край, Нытвенский район, д.Калуги
 Площадь земель или части земельного участка, кв.м.: 3579
 Категория земель: земли населенных пунктов
 Вид разрешенного использования: 3.1. Коммунальное обслуживание (КТП, ВЛ 10кВ, ВЛ 0,4кВ).



М 1:500

Условные обозначения

	граница кадастрового квартала	n1	надпись номера вновь образованной точки
	граница вновь образованного земельного участка		граница земельного участка, включенная в ГКН
	поворотная точка границы участка	:12	кадастровый номер земельного участка
1	порядковый номер поворотной точки границы участка	59:26:0400101:3У1	номер образованного земельного участка

Представитель заявителя: Щинова О.К.